



**KLAIPĖDOS MIESTO SAVIVALDYBĖS
ADMINISTRACIJOS DIREKTORIUS**

**ĮSAKYMAS
DĖL ĮGALIOJIMO SUTEIKIMO**

Nr.
Klaipėda

Vadovaudamasis Lietuvos Respublikos vietos savivaldos įstatymo 29 straipsnio 8 dalies 2 punktu ir atsižvelgdamas į 2022 m. gruodžio 6 d. rangos sutarties Nr. J9-3855 13.1 punktą,

į g a l i o j u UAB „Atamis“, įmonės kodas 300564438, institucijoms pateikti prašymus, susijusius su Eismo valdymo sistemos modernizavimo Smiltelės g., Taikos pr., Tiltų g., H. Manto g. ir Liepojos g. Klaipėdoje techniniu projektu, gauti atsakymus ir pateikti prašymus statybą leidžiantiems dokumentams gauti bei nurodyti statytoją – Klaipėdos miesto savivaldybės administraciją.

Įgaliojimas galioja, kol bus gautas pritarimas statinio projektui, bet ne ilgiau nei dvejus metus nuo jo pasirašymo datos.

Savivaldybės administracijos direktorius

Gintaras Neniškis

DETALŪS METADUOMENYS

Dokumento sudarytojas (-ai)	Klaipėdos miesto savivaldybė 188710823, Liepų g. 11, LT-91502, Klaipėda
Dokumento pavadinimas (antraštė)	DĖL ĮGALIOJIMO SUTEIKIMO
Dokumento registracijos data ir numeris	2023-01-09 Nr. AD1-26
Dokumento gavimo data ir dokumento gavimo registracijos numeris	–
Dokumento specifikacijos identifikavimo žymuo	ADOC-V1.0
Parašo paskirtis	Pasirašymas
Parašą sukūrusio asmens vardas, pavardė ir pareigos	Gintaras Neniškis, Savivaldybės administracijos direktorius, SAVIVALDYBĖS ADMINISTRACIJOS DIREKTORIUS
Sertifikatas išduotas	GINTARAS NENIŠKIS, Klaipėdos miesto savivaldybės administracija LT
Parašo sukūrimo data ir laikas	2023-01-09 12:58:42 (GMT+02:00)
Parašo formatas	XAdES-T
Laiko žymoje nurodytas laikas	2023-01-09 12:58:51 (GMT+02:00)
Informacija apie sertifikavimo paslaugų teikėją	ADIC CA-B, Asmens dokumentu israsymo centras prie LR VRM LT
Sertifikato galiojimo laikas	2022-05-24 09:43:00 – 2025-05-23 09:43:00
Informacija apie būdus, naudotus metaduomenų vientisumui užtikrinti	"Registravimas" paskirties metaduomenų vientisumas užtikrintas naudojant "RCSC IssuingCA, VI Registru centras - i.k. 124110246 LT" išduotą sertifikatą "Dokumentų valdymo sistema Avilys, Klaipėdos miesto savivaldybės administracija, į.k. 188710823 LT", sertifikatas galioja nuo 2021-12-20 12:35:17 iki 2024-12-19 12:35:17
Pagrindinio dokumento priedų skaičius	–
Pagrindinio dokumento priedamų dokumentų skaičius	–
Priedamo dokumento sudarytojas (-ai)	–
Priedamo dokumento pavadinimas (antraštė)	–
Priedamo dokumento registracijos data ir numeris	–
Programinės įrangos, kuria naudojantis sudarytas elektroninis dokumentas, pavadinimas	Dokumentų valdymo sistema Avilys, versija 3.5.59
Informacija apie elektroninio dokumento ir elektroninio (-ių) parašo (-ų) tikrinimą (tikrinimo data)	Atitinka specifikacijos keliamus reikalavimus. Visi dokumente esantys elektroniniai parašai galioja (2023-01-09 14:58:54)
Paieškos nuoroda	–
Papildomi metaduomenys	Nuorašą suformavo 2023-01-09 14:58:54 Dokumentų valdymo sistema Avilys

**KLAIPĖDOS MIESTO SAVIVALDYBĖS ADMINISTRACIJA**

UAB „Atamis“
info@atamis.lt

!

DĖL PRITARIMO PROJEKTO SPRENDINIAMS

Informuojame, kad pritariame atskirų projektų (etapų) sprendiniams, susijusiems su „Eismo valdymo sistemos modernizavimo, Smiltelės g., Taikos pr., Tiltų g., H. Manto g. ir Liepojos g. kapitalinio remonto ir lietaus nuotekų tinklų statybos bei rekonstravimo, Klaipėdos m. sav., projektas“ statinio kompleksu:

I etapas - „Smiltelės g. atkarpos nuo sankryžos su Vingio g. iki sankryžos su Taikos pr. kapitalinio remonto ir lietaus nuotekų tinklų statybos, Klaipėdos m. sav., projektas“;

II etapas - „Taikos pr. atkarpos nuo sankryžos su Smiltelės g. iki sankryžos su Statybininkų pr. kapitalinio remonto ir lietaus nuotekų tinklų statybos, Klaipėdos m. sav., projektas“;

III etapas - „Taikos pr. atkarpos nuo sankryžos su Statybininkų pr. iki sankryžos su Baltijos pr. kapitalinio remonto ir lietaus nuotekų tinklų statybos bei rekonstravimo, Klaipėdos m. sav., projektas“;

IV etapas - „Taikos pr. atkarpos nuo sankryžos su Baltijos pr. iki sankryžos su Sausio 15-osios g. kapitalinio remonto ir lietaus nuotekų tinklų statybos bei rekonstravimo, Klaipėdos m. sav., projektas“;

V etapas - „Taikos pr. atkarpos nuo sankryžos su Sausio 15-osios g. iki sankryžos su Kūlių Vartų g. kapitalinio remonto, Klaipėdos m. sav., projektas“;

VII etapas - „H. Manto g. atkarpos nuo sankryžos su Parko g. iki sankryžos su Panevėžio g. kapitalinio remonto ir lietaus nuotekų tinklų statybos bei rekonstravimo, Klaipėdos m. sav., projektas“;

VIII etapas - „Elektromobilių įkrovimo stotelių įrengimo Klaipėdos m. Jūrininkų pr. supaprastintas statybos projektas“;

IX etapas - „Elektromobilių įkrovimo stotelių įrengimo Klaipėdos m. Liepojos g. supaprastintas statybos projektas“;

X etapas - „Elektromobilių įkrovimo stotelių įrengimo Klaipėdos m. šalia Turgaus autobusų stotelės supaprastintas statybos projektas“.

Kiekvienas iš šių projektų gali būti atskirai teikiamas projekto bendrosios ekspertizės atlikimui.

Pagarbiai
Savivaldybės administracijos direktorius

Andrius Žukas

Lina Žemaitytė, tel. (0 46) 39 60 92, el. p. lina.zemaityte@klaipeda.lt

DETALŪS METADUOMENYS

Dokumento sudarytojas (-ai)	Klaipėdos miesto savivaldybė 188710823, Liepų g. 11, LT-91502, Klaipėda
Dokumento pavadinimas (antraštė)	DĖL PRITARIMO PROJEKTO SPRENDINIAMS
Dokumento registracijos data ir numeris	2025-03-31 Nr. (4.39E)-R2-1014
Dokumento gavimo data ir dokumento gavimo registracijos numeris	–
Dokumento specifikacijos identifikavimo žymuo	ADOC-V1.0
Parašo paskirtis	Pasirašymas
Parašą sukūrusio asmens vardas, pavardė ir pareigos	Andrius Žukas, Savivaldybės administracijos direktorius, SAVIVALDYBĖS ADMINISTRACIJOS DIREKTORIUS
Sertifikatas išduotas	ANDRIUS ŽUKAS LT
Parašo sukūrimo data ir laikas	2025-03-31 16:18:52 (GMT+03:00)
Parašo formatas	XAdES-T
Laiko žymoje nurodytas laikas	2025-03-31 16:19:05 (GMT+03:00)
Informacija apie sertifikavimo paslaugų teikėją	EID-SK 2016, AS Sertifitseerimiskeskus EE
Sertifikato galiojimo laikas	2024-05-18 16:29:33 – 2027-05-18 16:29:33
Informacija apie būdus, naudotus metaduomenų vientisumui užtikrinti	"Registravimas" paskirties metaduomenų vientisumas užtikrintas naudojant "RCSC IssuingCA-2, VI Registru Centras - i.k. 124110246 LT" išduotą sertifikatą "Dokumentų valdymo sistema Avilys, Klaipėdos miesto savivaldybės administracija, į.k. 188710823 LT", sertifikatas galioja nuo 2024-12-18 09:57:58 iki 2027-12-18 09:57:58
Pagrindinio dokumento priedų skaičius	–
Pagrindinio dokumento pridedamų dokumentų skaičius	–
Priedamo dokumento sudarytojas (-ai)	–
Priedamo dokumento pavadinimas (antraštė)	–
Priedamo dokumento registracijos data ir numeris	–
Programinės įrangos, kuria naudojantis sudarytas elektroninis dokumentas, pavadinimas	Dokumentų valdymo sistema Avilys, versija 3.5.78.2
Informacija apie elektroninio dokumento ir elektroninio (-ių) parašo (-ų) tikrinimą (tikrinimo data)	Atitinka specifikacijos keliamus reikalavimus. Visi dokumente esantys elektroniniai parašai galioja (2025-03-31 16:48:00)
Paieškos nuoroda	–
Papildomi metaduomenys	Nuorašą suformavo 2025-03-31 16:48:00 Dokumentų valdymo sistema Avilys

NEKILNOJAMOJO TURTO REGISTRO DUOMENŲ BAZĖS IŠRAŠAS

2025-01-27 13:08:17

1. Nekilnojamojo turto registre įregistruotas turtas:

Registro Nr.: **21/6121**
 Registro tipas: **Žemės sklypas su statiniais**
 Sudarymo data: **2002-10-02**
 Adresas: **Klaipėda, H. Manto g. 84**

2. Nekilnojamieji daiktai:

2.1. **Žemės sklypas**
 Unikalus daikto numeris: **2101-0002-0794**
 Žemės sklypo kadastro numeris ir kadastro vietovės pavadinimas: **2101/0002:794 Klaipėdos m. k.v.**
 Daikto pagrindinė naudojimo paskirtis: **Kita**
 Žemės sklypo naudojimo būdas: **Visuomeninės paskirties teritorijos**
 Žemės sklypo naudojimo būdas: **Komercinės paskirties objektų teritorijos**
 Žemės sklypo naudojimo būdas: **Susisiekimo ir inžinerinių komunikacijų aptarnavimo objektų teritorijos**
 Žemės sklypo plotas: **23.5848 ha**
 Užstatyta teritorija: **23.5848 ha**
 Žemės ūkio naudmenų našumo balas: **40.0**
 Matavimų tipas: **Žemės sklypas suformuotas atliekant kadastrinius matavimus**
 Vidutinė rinkos vertė: **6249000 Eur**
 Vidutinės rinkos vertės nustatymo data: **2024-09-27**
 Vidutinės rinkos vertės nustatymo būdas: **Masinis vertinimas**
 Kadastro duomenų nustatymo data: **2024-08-08**

2.2. **Pastatas - Bendrabutis**
 Adresas: **Klaipėda, Universiteto al. 12**
 Unikalus daikto numeris: **4400-3841-2085**
 Paskirties grupė: **Įvairių socialinių grupių**
 Daikto pagrindinė naudojimo paskirtis: **Įvairių socialinių grupių**
 Žymėjimas plane: **46N3b**
 Statybos pradžios metai: **2014**
 Statybos pabaigos metai: **2015**
 Statinio kategorija: **Ypatingasis**
 Baigtumo procentas: **100 %**
 Šildymas: **Vietinis centrinis šildymas**
 Vandentiekis: **Komunalinis vandentiekis**
 Nuotekų šalinimas: **Komunalinis nuotekų šalinimas**
 Dujos: **Nėra**
 Sienos: **Blokeliai**
 Stogo danga: **Bitumas**
 Aukštų skaičius: **3**
 Bendras plotas: **2472.21 kv. m**
 Naudingas plotas: **2327.61 kv. m**
 Gyvenamasis plotas: **1203.12 kv. m**
 Rūsių (pusrūsių) plotas: **144.60 kv. m**
 Tūris: **10174 kub. m**
 Užstatytas plotas: **1086.00 kv. m**
 Koordinatė X: **6180483.98**
 Koordinatė Y: **319621.27**
 Atkūrimo sąnaudos (statybos vertė): **1526000 Eur**
 Fizinio nusidėvėjimo procentas: **1 %**
 Atkuriamoji vertė: **1511000 Eur**
 Atkūrimo sąnaudų (statybos vertės) ir atkuriamosios vertės nustatymo data: **2016-04-04**
 Vidutinė rinkos vertė: **1279000 Eur**
 Vidutinės rinkos vertės nustatymo būdas: **Masinis vertinimas**
 Vidutinės rinkos vertės nustatymo data: **2016-04-04**
 Kadastro duomenų nustatymo data: **2016-04-04**
 Pastato (jo dalies) energinio naudingumo klasė: **A**
 Skaičiuojamosios šiluminės energijos sąnaudos pastatui (jo daliai) šildyti: **7.32 kWh/m2/m.**

2.3. **Pastatas**
 Unikalus daikto numeris: **4400-6145-6196**
 Paskirties grupė: **Įvairių socialinių grupių**
 Daikto pagrindinė naudojimo paskirtis: **Įvairių socialinių grupių**
 Būklė: **Leidimas vykdyti statybos darbus**
 Statusas: **Formuojamas**
 Kadastro duomenų nustatymo data: **2023-06-27**

2.4. **Pastatas - Administracinis**
 Adresas: **Klaipėda, H. Manto g. 84 K1**
 Unikalus daikto numeris: **2199-3024-9016**
 Paskirties grupė: **Administracinių**
 Daikto pagrindinė naudojimo paskirtis: **Administracinių**
 Žymėjimas plane: **2B2p**
 Statybos pradžios metai: **1917**
 Statybos pabaigos metai: **1917**
 Rekonstravimo pradžios metai: **2003**
 Rekonstravimo pabaigos metai: **2003**
 Baigtumo procentas: **100 %**
 Šildymas: **Centrinis šildymas iš centralizuotų sistemų**
 Vandentiekis: **Komunalinis vandentiekis**
 Nuotekų šalinimas: **Komunalinis nuotekų šalinimas**
 Dujos: **Nėra**

Sienos: **Plytos**
 Stogo danga: **Keramika**
 Aukštų skaičius: **2**
 Bendras plotas: **552.82 kv. m**
 Pagrindinis plotas: **490.20 kv. m**
 Tūris: **2802 kub. m**
 Užstatytas plotas: **278.00 kv. m**
 Atkūrimo sąnaudos (statybos vertė): **225601 Eur**
 Fizinio nusidėvėjimo procentas: **21 %**
 Atkuriamoji vertė: **178225 Eur**
 Vidutinė rinkos vertė: **178225 Eur**
 Vidutinės rinkos vertės nustatymo data: **2003-01-15**
 Kadastro duomenų nustatymo data: **2003-01-15**

2.5.

Pastatas - Rektoratas
 Unikalus daikto numeris: **2199-3025-0015**
 Paskirties grupė: **Administracinių**
 Daikto pagrindinė naudojimo paskirtis: **Administracinių**
 Žymėjimas plane: **4B2p**
 Statybos pradžios metai: **1917**
 Statybos pabaigos metai: **1917**
 Rekonstravimo pradžios metai: **2006**
 Rekonstravimo pabaigos metai: **2006**
 Baigtumo procentas: **100 %**
 Šildymas: **Centrinis šildymas iš centralizuotų sistemų**
 Vandentiekis: **Komunalinis vandentiekis**
 Nuotekų šalinimas: **Komunalinis nuotekų šalinimas**
 Dujos: **Nėra**
 Sienos: **Plytos**
 Stogo danga: **Keramika**
 Aukštų skaičius: **2**
 Bendras plotas: **1348.68 kv. m**
 Pagrindinis plotas: **745.79 kv. m**
 Tūris: **6632 kub. m**
 Užstatytas plotas: **468.00 kv. m**
 Koordinatė X: **6180395.31**
 Koordinatė Y: **319340.44**
 Atkūrimo sąnaudos (statybos vertė): **26993 Eur**
 Fizinio nusidėvėjimo procentas: **57 %**
 Atkuriamoji vertė: **11607 Eur**
 Vidutinė rinkos vertė: **539711 Eur**
 Vidutinės rinkos vertės nustatymo būdas: **Atkuriamoji vertė**
 Vidutinės rinkos vertės nustatymo data: **2006-08-09**
 Kadastro duomenų nustatymo data: **2006-08-04**

2.6.

Pastatas - Teologijos katedros pastatas
 Adresas: **Klaipėda, H. Manto g. 84 K2**
 Unikalus daikto numeris: **2191-7000-5018**
 Paskirties grupė: **Visuomeninių**
 Daikto pagrindinė naudojimo paskirtis: **Mokslo**
 Žymėjimas plane: **5C2p**
 Statybos pradžios metai: **1917**
 Statybos pabaigos metai: **1917**
 Rekonstravimo pradžios metai: **2000**
 Rekonstravimo pabaigos metai: **2000**
 Baigtumo procentas: **100 %**
 Šildymas: **Centrinis šildymas iš centralizuotų sistemų**
 Vandentiekis: **Komunalinis vandentiekis**
 Nuotekų šalinimas: **Komunalinis nuotekų šalinimas**
 Dujos: **Nėra**
 Sienos: **Plytos**
 Stogo danga: **Keramika**
 Aukštų skaičius: **2**
 Bendras plotas: **678.84 kv. m**
 Pagrindinis plotas: **431.47 kv. m**
 Tūris: **3993 kub. m**
 Užstatytas plotas: **375.00 kv. m**
 Atkūrimo sąnaudos (statybos vertė): **283331 Eur**
 Fizinio nusidėvėjimo procentas: **31 %**
 Atkuriamoji vertė: **195498 Eur**
 Vidutinė rinkos vertė: **224823 Eur**
 Vidutinės rinkos vertės nustatymo data: **2001-09-10**
 Kadastro duomenų nustatymo data: **2001-09-10**

2.7.

Pastatas - Klaipėdos universiteto pastatas
 Adresas: **Klaipėda, H. Manto g. 84 K4**
 Unikalus daikto numeris: **2199-3024-8019**
 Paskirties grupė: **Visuomeninių**
 Daikto pagrindinė naudojimo paskirtis: **Mokslo**
 Žymėjimas plane: **6C1p**
 Statybos pradžios metai: **1926**
 Statybos pabaigos metai: **1926**
 Rekonstravimo pradžios metai: **2004**
 Rekonstravimo pabaigos metai: **2008**
 Baigtumo procentas: **100 %**
 Šildymas: **Vietinis centrinis šildymas**
 Vandentiekis: **Komunalinis vandentiekis**
 Nuotekų šalinimas: **Komunalinis nuotekų šalinimas**
 Dujos: **Nėra**
 Sienos: **Plytos**
 Stogo danga: **Keramika**
 Aukštų skaičius: **1**
 Bendras plotas: **1625.52 kv. m**
 Pagrindinis plotas: **1151.97 kv. m**
 Tūris: **7964 kub. m**
 Užstatytas plotas: **793.00 kv. m**

Koordinatė X: **6180369.92**
 Koordinatė Y: **319409.67**
 Atkūrimo sąnaudos (statybos vertė): **1097949 Eur**
 Fizinio nusidėvėjimo procentas: **19 %**
 Atkuriamoji vertė: **889423 Eur**
 Atkūrimo sąnaudų (statybos vertės) ir atkuriamosios vertės
 nustatymo data: **2008-06-27**
 Vidutinė rinkos vertė: **1026703 Eur**
 Vidutinės rinkos vertės nustatymo būdas: **Masinis vertinimas**
 Vidutinės rinkos vertės nustatymo data: **2008-06-27**
 Kadastro duomenų nustatymo data: **2008-06-18**

2.8. **Pastatas - Humanitarinių mokslų fakultetas**
 Adresas: **Klaipėda, H. Manto g. 84 K3**
 Unikalus daikto numeris: **2199-3025-1012**
 Paskirties grupė: **Visuomeninių**
 Daikto pagrindinė naudojimo paskirtis: **Mokslo**
 Žymėjimas plane: **7C3p**
 Statybos pradžios metai: **1917**
 Statybos pabaigos metai: **1917**
 Rekonstravimo pradžios metai: **2001**
 Rekonstravimo pabaigos metai: **2001**
 Baigtumo procentas: **100 %**
 Šildymas: **Centrinis šildymas iš centralizuotų sistemų**
 Vandentiekis: **Komunalinis vandentiekis**
 Nuotekų šalinimas: **Komunalinis nuotekų šalinimas**
 Dujos: **Gamtinės**
 Sienos: **Plytos**
 Stogo danga: **Keramika**
 Aukštų skaičius: **3**
 Bendras plotas: **3190.38 kv. m**
 Pagrindinis plotas: **2158.09 kv. m**
 Tūris: **16260 kub. m**
 Užstatytas plotas: **963.00 kv. m**
 Atkūrimo sąnaudos (statybos vertė): **1153759 Eur**
 Fizinio nusidėvėjimo procentas: **42 %**
 Atkuriamoji vertė: **669180 Eur**
 Vidutinė rinkos vertė: **769557 Eur**
 Vidutinės rinkos vertės nustatymo data: **2001-09-26**
 Kadastro duomenų nustatymo data: **2001-09-07**

2.9. **Pastatas - Universitetas**
 Adresas: **Klaipėda, H. Manto g. 84 K5**
 Unikalus daikto numeris: **2199-3024-4019**
 Paskirties grupė: **Visuomeninių**
 Daikto pagrindinė naudojimo paskirtis: **Mokslo**
 Žymėjimas plane: **8C3p**
 Statybos pradžios metai: **1910**
 Statybos pabaigos metai: **1910**
 Rekonstravimo pradžios metai: **1995**
 Rekonstravimo pabaigos metai: **1995**
 Baigtumo procentas: **100 %**
 Šildymas: **Centrinis šildymas iš centralizuotų sistemų**
 Vandentiekis: **Komunalinis vandentiekis**
 Nuotekų šalinimas: **Komunalinis nuotekų šalinimas**
 Dujos: **Nėra**
 Sienos: **Plytos**
 Stogo danga: **Keramika**
 Aukštų skaičius: **3**
 Bendras plotas: **3032.14 kv. m**
 Pagrindinis plotas: **1938.53 kv. m**
 Tūris: **16416 kub. m**
 Užstatytas plotas: **960.00 kv. m**
 Atkūrimo sąnaudos (statybos vertė): **1253485 Eur**
 Fizinio nusidėvėjimo procentas: **28 %**
 Atkuriamoji vertė: **902510 Eur**
 Vidutinė rinkos vertė: **631757 Eur**
 Vidutinės rinkos vertės nustatymo data: **1996-06-20**
 Kadastro duomenų nustatymo data: **1996-06-20**
 Pastato (jo dalies) energinio naudingumo klasė: **F**
 Skačiuojamosios šiluminės energijos sąnaudos pastatui (jo
 daliai) šildyti: **117.94 kWh/m2/m.**

2.10. **Pastatas - Mokslo technologijų parkas**
 Adresas: **Klaipėda, Vilhelmo Berbomo g. 10**
 Unikalus daikto numeris: **2199-3024-0019**
 Paskirties grupė: **Visuomeninių**
 Daikto pagrindinė naudojimo paskirtis: **Mokslo**
 Žymėjimas plane: **9C3p**
 Statybos pradžios metai: **1973**
 Statybos pabaigos metai: **1973**
 Rekonstravimo pradžios metai: **2004**
 Rekonstravimo pabaigos metai: **2005**
 Baigtumo procentas: **100 %**
 Šildymas: **Centrinis šildymas iš centralizuotų sistemų**
 Vandentiekis: **Komunalinis vandentiekis**
 Nuotekų šalinimas: **Komunalinis nuotekų šalinimas**
 Dujos: **Nėra**
 Sienos: **Plytos**
 Stogo danga: **Bitumas**
 Aukštų skaičius: **3**
 Bendras plotas: **3252.61 kv. m**
 Pagrindinis plotas: **2516.92 kv. m**
 Tūris: **14874 kub. m**
 Užstatytas plotas: **1437.00 kv. m**
 Koordinatė X: **6180376.55**

Koordinatė Y: **319534.88**
 Atkūrimo sąnaudos (statybos vertė): **1386990 Eur**
 Fizinio nusidėvėjimo procentas: **20 %**
 Atkuriamoji vertė: **1386990 Eur**
 Vidutinė rinkos vertė: **1109824 Eur**
 Vidutinės rinkos vertės nustatymo data: **2005-05-26**
 Kadastro duomenų nustatymo data: **2005-05-25**

2.11.

Pastatas - Katilinė
 Unikalus daikto numeris: **2199-3024-5027**
 Paskirties grupė: **Pagalbinių**
 Daikto pagrindinė naudojimo paskirtis: **Kitų pagalbinių**
 Žymėjimas plane: **15H1p**
 Statybos pradžios metai: **1952**
 Statybos pabaigos metai: **1952**
 Baigtumo procentas: **100 %**
 Šildymas: **Centrinis šildymas iš centralizuotų sistemų**
 Vandentiekis: **Komunalinis vandentiekis**
 Nuotekų šalinimas: **Komunalinis nuotekų šalinimas**
 Dujos: **Nėra**
 Sienos: **Plytos**
 Stogo danga: **Asbestcementis**
 Aukštų skaičius: **1**
 Bendras plotas: **188.36 kv. m**
 Pagrindinis plotas: **108.24 kv. m**
 Tūris: **1070 kub. m**
 Užstatytas plotas: **214.00 kv. m**
 Kadastro duomenų nustatymo data: **1993-10-09**

2.12.

Pastatas - Sandėlis
 Unikalus daikto numeris: **2199-4020-5013**
 Paskirties grupė: **Pramonės ir sandėliavimo**
 Daikto pagrindinė naudojimo paskirtis: **Sandėliavimo**
 Žymėjimas plane: **18F1p**
 Statybos pradžios metai: **1917**
 Statybos pabaigos metai: **1917**
 Baigtumo procentas: **100 %**
 Šildymas: **Nėra**
 Vandentiekis: **Nėra**
 Nuotekų šalinimas: **Nėra**
 Dujos: **Nėra**
 Sienos: **Plytos**
 Stogo danga: **Asbestcementis**
 Aukštų skaičius: **1**
 Bendras plotas: **988.32 kv. m**
 Pagrindinis plotas: **968.88 kv. m**
 Tūris: **6144 kub. m**
 Užstatytas plotas: **1059.00 kv. m**
 Atkūrimo sąnaudos (statybos vertė): **136197 Eur**
 Fizinio nusidėvėjimo procentas: **52 %**
 Atkuriamoji vertė: **65375 Eur**
 Vidutinė rinkos vertė: **26150 Eur**
 Vidutinės rinkos vertės nustatymo data: **1994-11-18**
 Kadastro duomenų nustatymo data: **1994-11-18**

2.13.

Pastatas - Transformatorinė
 Unikalus daikto numeris: **2196-5012-4018**
 Paskirties grupė: **Pramonės ir sandėliavimo**
 Daikto pagrindinė naudojimo paskirtis: **Gamybos, pramonės**
 Žymėjimas plane: **44P1p**
 Statybos pradžios metai: **1966**
 Statybos pabaigos metai: **1966**
 Baigtumo procentas: **100 %**
 Šildymas: **Nėra**
 Vandentiekis: **Nėra**
 Nuotekų šalinimas: **Nėra**
 Dujos: **Nėra**
 Sienos: **Plytos**
 Stogo danga: **Ruberoidas**
 Aukštų skaičius: **1**
 Bendras plotas: **19.30 kv. m**
 Pagrindinis plotas: **19.30 kv. m**
 Tūris: **93 kub. m**
 Užstatytas plotas: **28.00 kv. m**
 Atkūrimo sąnaudos (statybos vertė): **20600 Eur**
 Fizinio nusidėvėjimo procentas: **67 %**
 Atkuriamoji vertė: **6780 Eur**
 Atkūrimo sąnaudų (statybos vertės) ir atkuriamosios vertės
 nustatymo data: **2022-01-01**
 Vidutinė rinkos vertė: **3530 Eur**
 Vidutinės rinkos vertės nustatymo būdas: **Atkuriamoji vertė**
 Vidutinės rinkos vertės nustatymo data: **2022-01-01**
 Kadastro duomenų nustatymo data: **1997-04-08**

2.14.

Pastatas - Inkubatorius
 Adresas: **Klaipėda, Universiteto al. 19**
 Unikalus daikto numeris: **4400-3832-7007**
 Paskirties grupė: **Visuomeninių**
 Daikto pagrindinė naudojimo paskirtis: **Mokslo**
 Žymėjimas plane: **47C4b**
 Statybos pradžios metai: **2014**
 Statybos pabaigos metai: **2015**
 Statinio kategorija: **Ypatingasis**
 Baigtumo procentas: **100 %**
 Šildymas: **Centrinis šildymas iš centralizuotų sistemų**
 Vandentiekis: **Komunalinis vandentiekis**
 Nuotekų šalinimas: **Komunalinis nuotekų šalinimas**

- Dujos: **Nėra**
 Sienos: **Blokeliai**
 Stogo danga: **Bitumas**
 Aukštų skaičius: **4**
 Bendras plotas: **2528.08 kv. m**
 Pagrindinis plotas: **1893.67 kv. m**
 Tūris: **14178 kub. m**
 Užstatytas plotas: **1186.00 kv. m**
 Koordinatė X: **6180835**
 Koordinatė Y: **319535**
 Atkūrimo sąnaudos (statybos vertė): **1532000 Eur**
 Fizinio nusidėvėjimo procentas: **0 %**
 Atkuriamoji vertė: **1532000 Eur**
 Atkūrimo sąnaudų (statybos vertės) ir atkuriamosios vertės
 nustatymo data: **2015-05-27**
 Vidutinė rinkos vertė: **833000 Eur**
 Vidutinės rinkos vertės nustatymo būdas: **Masinis vertinimas**
 Vidutinės rinkos vertės nustatymo data: **2015-05-27**
 Kadastro duomenų nustatymo data: **2015-05-27**
 Pastato (jo dalies) energinio naudingumo klasė: **B**
 Skaičiuojamosios šiluminės energijos sąnaudos pastatui (jo
 daliai) šildyti: **52.87 kWh/m2/m.**
- 2.15. **Pastatas - Mokslių laboratorijų pastatas**
 Adresas: **Klaipėda, Universiteto al. 17**
 Unikalus daikto numeris: **4400-4879-5893**
 Paskirties grupė: **Visuomeninių**
 Daikto pagrindinė naudojimo paskirtis: **Mokslo**
 Žymėjimas plane: **48C3b**
 Statybos pradžios metai: **2013**
 Statybos pabaigos metai: **2017**
 Statinio kategorija: **Ypatingasis**
 Baigtumo procentas: **100 %**
 Šildymas: **Centrinis šildymas iš centralizuotų sistemų**
 Vandentiekis: **Komunalinis vandentiekis**
 Nuotekų šalinimas: **Komunalinis nuotekų šalinimas**
 Dujos: **Nėra**
 Sienos: **Blokeliai**
 Stogo danga: **Ruberoidas**
 Aukštų skaičius: **3**
 Bendras plotas: **5907.40 kv. m**
 Pagrindinis plotas: **4228.99 kv. m**
 Tūris: **33109 kub. m**
 Užstatytas plotas: **2412.00 kv. m**
 Koordinatė X: **6180741**
 Koordinatė Y: **319526**
 Atkūrimo sąnaudos (statybos vertė): **3708000 Eur**
 Fizinio nusidėvėjimo procentas: **0 %**
 Atkuriamoji vertė: **3708000 Eur**
 Atkūrimo sąnaudų (statybos vertės) ir atkuriamosios vertės
 nustatymo data: **2017-12-20**
 Vidutinė rinkos vertė: **1864000 Eur**
 Vidutinės rinkos vertės nustatymo būdas: **Masinis vertinimas**
 Vidutinės rinkos vertės nustatymo data: **2017-12-20**
 Kadastro duomenų nustatymo data: **2017-12-20**
 Pastato (jo dalies) energinio naudingumo klasė: **B**
 Skaičiuojamosios šiluminės energijos sąnaudos pastatui (jo
 daliai) šildyti: **31.03 kWh/m2/m.**
- 2.16. **Pastatas - Mokymo laboratorijų pastatas**
 Unikalus daikto numeris: **2199-3024-5016**
 Paskirties grupė: **Visuomeninių**
 Daikto pagrindinė naudojimo paskirtis: **Mokslo**
 Žymėjimas plane: **14C1/p**
 Statybos pradžios metai: **1952**
 Statybos pabaigos metai: **1952**
 Kap. remonto pradžios metai: **2021**
 Kap. remonto pabaigos metai: **2024**
 Statinio kategorija: **Neypatingasis**
 Baigtumo procentas: **100 %**
 Šildymas: **Individuali centrinio šildymo sistema**
 Vandentiekis: **Komunalinis vandentiekis**
 Nuotekų šalinimas: **Komunalinis nuotekų šalinimas**
 Dujos: **Nėra**
 Sienos: **Plytos**
 Stogo danga: **Metalas**
 Aukštų skaičius: **1**
 Bendras plotas: **333.24 kv. m**
 Pagrindinis plotas: **262.57 kv. m**
 Tūris: **1443 kub. m**
 Užstatytas plotas: **318.00 kv. m**
 Koordinatė X: **6180385.76**
 Koordinatė Y: **319484.38**
 Atkūrimo sąnaudos (statybos vertė): **375000 Eur**
 Fizinio nusidėvėjimo procentas: **13 %**
 Atkuriamoji vertė: **326000 Eur**
 Atkūrimo sąnaudų (statybos vertės) ir atkuriamosios vertės
 nustatymo data: **2024-03-22**
 Vidutinė rinkos vertė: **220000 Eur**
 Vidutinės rinkos vertės nustatymo būdas: **Masinis vertinimas**
 Vidutinės rinkos vertės nustatymo data: **2024-03-22**
 Kadastro duomenų nustatymo data: **2024-03-22**
 Pastato (jo dalies) energinio naudingumo klasė: **B**
 Skaičiuojamosios šiluminės energijos sąnaudos pastatui (jo
 daliai) šildyti: **32.17 kWh/m2/m.**

- 2.17. **Kiti inžineriniai statiniai - Takas**
Unikalus daikto numeris: **4400-3839-7158**
Inžinerinio statinio grupė: **Kiti inžineriniai statiniai**
Inžinerinio statinio pogrupis (paskirtis): **Kitos paskirties**
Žymėjimas plane: **2k**
Statybos pradžios metai: **2014**
Statybos pabaigos metai: **2015**
Statinio kategorija: **II grupės nesudėtingasis**
Baigtumo procentas: **100 %**
Plotas: **664.30 kv. m**
Medžiaga: **Betono trinkelės**
Atkūrimo sąnaudos (statybos vertė): **27300 Eur**
Fizinio nusidėvėjimo procentas: **0 %**
Atkuriamoji vertė: **27300 Eur**
Atkūrimo sąnaudų (statybos vertės) ir atkuriamosios vertės nustatymo data: **2015-06-04**
Vidutinė rinkos vertė: **27300 Eur**
Vidutinės rinkos vertės nustatymo būdas: **Atkuriamoji vertė**
Vidutinės rinkos vertės nustatymo data: **2015-06-04**
Kadastro duomenų nustatymo data: **2015-06-27**
- 2.18. **Kiti inžineriniai statiniai - Įvažiavimas**
Unikalus daikto numeris: **4400-4891-0694**
Inžinerinio statinio grupė: **Kiti inžineriniai statiniai**
Inžinerinio statinio pogrupis (paskirtis): **Kitos paskirties**
Žymėjimas plane: **3k**
Statybos pradžios metai: **2013**
Statybos pabaigos metai: **2017**
Statinio kategorija: **II grupės nesudėtingasis**
Baigtumo procentas: **100 %**
Plotas: **126.00 kv. m**
Medžiaga: **Asfaltas**
Atkūrimo sąnaudos (statybos vertė): **4830 Eur**
Fizinio nusidėvėjimo procentas: **0 %**
Atkuriamoji vertė: **4830 Eur**
Atkūrimo sąnaudų (statybos vertės) ir atkuriamosios vertės nustatymo data: **2017-12-21**
Vidutinė rinkos vertė: **4830 Eur**
Vidutinės rinkos vertės nustatymo būdas: **Atkuriamoji vertė**
Vidutinės rinkos vertės nustatymo data: **2017-12-21**
Kadastro duomenų nustatymo data: **2017-12-21**
- 2.19. **Kiti inžineriniai statiniai - Aikštelė**
Unikalus daikto numeris: **4400-4891-0707**
Inžinerinio statinio grupė: **Kiti inžineriniai statiniai**
Inžinerinio statinio pogrupis (paskirtis): **Kitos paskirties**
Žymėjimas plane: **4k**
Statybos pradžios metai: **2013**
Statybos pabaigos metai: **2017**
Statinio kategorija: **II grupės nesudėtingasis**
Baigtumo procentas: **100 %**
Plotas: **990.00 kv. m**
Medžiaga: **Asfaltas**
Atkūrimo sąnaudos (statybos vertė): **57000 Eur**
Fizinio nusidėvėjimo procentas: **0 %**
Atkuriamoji vertė: **57000 Eur**
Atkūrimo sąnaudų (statybos vertės) ir atkuriamosios vertės nustatymo data: **2017-12-21**
Vidutinė rinkos vertė: **57000 Eur**
Vidutinės rinkos vertės nustatymo būdas: **Atkuriamoji vertė**
Vidutinės rinkos vertės nustatymo data: **2017-12-21**
Kadastro duomenų nustatymo data: **2017-12-21**
- 2.20. **Kiti inžineriniai statiniai - Aikštelė**
Unikalus daikto numeris: **4400-3974-7885**
Inžinerinio statinio grupė: **Kiti inžineriniai statiniai**
Inžinerinio statinio pogrupis (paskirtis): **Kitos paskirties**
Žymėjimas plane: **6b**
Statybos pradžios metai: **2014**
Statybos pabaigos metai: **2015**
Statinio kategorija: **II grupės nesudėtingasis**
Baigtumo procentas: **100 %**
Plotas: **8093.00 kv. m**
Atkūrimo sąnaudos (statybos vertė): **496000 Eur**
Fizinio nusidėvėjimo procentas: **0 %**
Atkuriamoji vertė: **496000 Eur**
Atkūrimo sąnaudų (statybos vertės) ir atkuriamosios vertės nustatymo data: **2015-10-14**
Vidutinė rinkos vertė: **496000 Eur**
Vidutinės rinkos vertės nustatymo būdas: **Atkuriamoji vertė**
Vidutinės rinkos vertės nustatymo data: **2015-10-14**
Kadastro duomenų nustatymo data: **2015-10-14**
- 2.21. **Kiti inžineriniai statiniai - Pėsčiųjų takas**
Unikalus daikto numeris: **4400-4891-0729**
Inžinerinio statinio grupė: **Kiti inžineriniai statiniai**
Inžinerinio statinio pogrupis (paskirtis): **Kitos paskirties**
Žymėjimas plane: **8b**
Statybos pradžios metai: **2013**
Statybos pabaigos metai: **2017**
Statinio kategorija: **II grupės nesudėtingasis**
Baigtumo procentas: **100 %**
Plotas: **1218.00 kv. m**
Medžiaga: **Betono trinkelės**
Atkūrimo sąnaudos (statybos vertė): **51900 Eur**
Fizinio nusidėvėjimo procentas: **0 %**
Atkuriamoji vertė: **51900 Eur**

- Atkūrimo sąnaudų (statybos vertės) ir atkuriamosios vertės
nustatymo data: **2017-12-21**
Vidutinė rinkos vertė: **51900 Eur**
Vidutinės rinkos vertės nustatymo būdas: **Atkuriamoji vertė**
Vidutinės rinkos vertės nustatymo data: **2017-12-21**
Kadastro duomenų nustatymo data: **2017-12-21**
- 2.22. **Kiti inžineriniai statiniai - Aikštelė**
Unikalus daikto numeris: **4400-2910-2270**
Inžinerinio statinio grupė: **Kiti inžineriniai statiniai**
Inžinerinio statinio pogrupis (paskirtis): **Kitos paskirties**
Žymėjimas plane: **3b**
Statusas: **Formuojamas**
Kadastro duomenų nustatymo data: **2014-03-06**
- 2.23. **Vandentiekio tinklai - Vandentiekio tinklai**
Aprašymas / pastabos: **Ilgis= 493.74 m. Tame skaičiuje: Vamzdynas (V1) Ilgis =228.49 m; Šulinys (123A) Vienetai =1vnt; Šulinys (216) Vienetai =1vnt.; Vamzdynas (V2) Ilgis =265.25 m; Sulinys (2) Vienetai= 1vnt.**
Unikalus daikto numeris: **4400-0915-4970**
Inžinerinio statinio grupė: **Inžineriniai tinklai**
Inžinerinio statinio pogrupis (paskirtis): **Vandentiekio tinklų**
Žymėjimas plane: **V**
Statybos pradžios metai: **2005**
Statybos pabaigos metai: **2006**
Baigtumo procentas: **100 %**
Atkūrimo sąnaudos (statybos vertė): **80804 Eur**
Atkuriamoji vertė: **80804 Eur**
Atkūrimo sąnaudų (statybos vertės) ir atkuriamosios vertės
nustatymo data: **2006-07-31**
Vidutinė rinkos vertė: **80804 Eur**
Vidutinės rinkos vertės nustatymo būdas: **Atkuriamoji vertė**
Vidutinės rinkos vertės nustatymo data: **2006-07-31**
Kadastro duomenų nustatymo data: **2006-07-31**
- 2.24. **Vandentiekio tinklai - Vandentiekio tinklai**
Klaipėda, H. Manto g.
Unikalus daikto numeris: **4400-3840-2212**
Inžinerinio statinio grupė: **Inžineriniai tinklai**
Inžinerinio statinio pogrupis (paskirtis): **Vandentiekio tinklų**
Žymėjimas plane: **6V**
Statybos pradžios metai: **2014**
Statybos pabaigos metai: **2015**
Statinio kategorija: **II grupės nesudėtingasis**
Baigtumo procentas: **100 %**
Ilgis: **9.44 m**
Medžiaga: **Polietilenas**
Vandentiekio linijos reikšmė: **Įvadinė**
Atkūrimo sąnaudos (statybos vertė): **1070 Eur**
Atkuriamoji vertė: **1070 Eur**
Atkūrimo sąnaudų (statybos vertės) ir atkuriamosios vertės
nustatymo data: **2015-06-04**
Vidutinė rinkos vertė: **1070 Eur**
Vidutinės rinkos vertės nustatymo būdas: **Atkuriamoji vertė**
Vidutinės rinkos vertės nustatymo data: **2015-06-04**
Kadastro duomenų nustatymo data: **2015-06-04**
- 2.25. **Vandentiekio tinklai - Vandentiekio tinklai**
Klaipėda, H. Manto g.
Unikalus daikto numeris: **4400-3974-7852**
Inžinerinio statinio grupė: **Inžineriniai tinklai**
Inžinerinio statinio pogrupis (paskirtis): **Vandentiekio tinklų**
Žymėjimas plane: **7V**
Statybos pradžios metai: **2014**
Statybos pabaigos metai: **2015**
Statinio kategorija: **II grupės nesudėtingasis**
Baigtumo procentas: **100 %**
Ilgis: **131.52 m**
Medžiaga: **Polietilenas**
Vandentiekio linijos reikšmė: **Skirstomoji (kvartinė)**
Atkūrimo sąnaudos (statybos vertė): **14900 Eur**
Atkuriamoji vertė: **14900 Eur**
Atkūrimo sąnaudų (statybos vertės) ir atkuriamosios vertės
nustatymo data: **2015-10-14**
Vidutinė rinkos vertė: **14900 Eur**
Vidutinės rinkos vertės nustatymo būdas: **Atkuriamoji vertė**
Vidutinės rinkos vertės nustatymo data: **2015-10-14**
Kadastro duomenų nustatymo data: **2015-10-14**
- 2.26. **Vandentiekio tinklai - Vandentiekio tinklai**
Klaipėda, H. Manto g.
Unikalus daikto numeris: **4400-4051-6096**
Inžinerinio statinio grupė: **Inžineriniai tinklai**
Inžinerinio statinio pogrupis (paskirtis): **Vandentiekio tinklų**
Žymėjimas plane: **8V**
Statybos pradžios metai: **2015**
Statybos pabaigos metai: **2015**
Statinio kategorija: **II grupės nesudėtingasis**
Baigtumo procentas: **100 %**
Ilgis: **27.79 m**
Medžiaga: **Polietilenas**
Vandentiekio linijos reikšmė: **Įvadinė**
Atkūrimo sąnaudos (statybos vertė): **2790 Eur**
Atkuriamoji vertė: **2790 Eur**
Atkūrimo sąnaudų (statybos vertės) ir atkuriamosios vertės
nustatymo data: **2015-12-30**
Vidutinė rinkos vertė: **2790 Eur**

Vidutinės rinkos vertės nustatymo būdas: **Atkuriamoji vertė**
 Vidutinės rinkos vertės nustatymo data: **2015-12-30**
 Kadastro duomenų nustatymo data: **2015-12-30**

2.27. **Vandentiekio tinklai - Vandentiekio įvadas**
 Unikalus daikto numeris: **4400-0935-8572**
 Inžinerinio statinio grupė: **Inžineriniai tinklai**
 Inžinerinio statinio pogrupis (paskirtis): **Vandentiekio tinklų**
 Žymėjimas plane: **45V**
 Statybos pradžios metai: **2006**
 Statybos pabaigos metai: **2006**
 Baigtumo procentas: **100 %**
 Ilgis: **468.56 m**
 Atkūrimo sąnaudos (statybos vertė): **77200 Eur**
 Fizinio nusidėvėjimo procentas: **50 %**
 Atkuriamoji vertė: **39400 Eur**
 Atkūrimo sąnaudų (statybos vertės) ir atkuriamosios vertės
 nustatymo data: **2021-01-01**
 Vidutinė rinkos vertė: **39400 Eur**
 Vidutinės rinkos vertės nustatymo būdas: **Atkuriamoji vertė**
 Vidutinės rinkos vertės nustatymo data: **2021-01-01**
 Kadastro duomenų nustatymo data: **2006-09-11**

2.28. **Vandentiekio tinklai - Vandentiekio tinklai**
 Unikalus daikto numeris: **4400-4891-0483**
 Inžinerinio statinio grupė: **Inžineriniai tinklai**
 Inžinerinio statinio pogrupis (paskirtis): **Vandentiekio tinklų**
 Žymėjimas plane: **46V**
 Statybos pradžios metai: **2013**
 Statybos pabaigos metai: **2017**
 Statinio kategorija: **II grupės nesudėtingasis**
 Baigtumo procentas: **100 %**
 Ilgis: **8.21 m**
 Medžiaga: **Polietilenas**
 Vandentiekio linijos reikšmė: **Įvadinė**
 Atkūrimo sąnaudos (statybos vertė): **940 Eur**
 Fizinio nusidėvėjimo procentas: **0 %**
 Atkuriamoji vertė: **940 Eur**
 Atkūrimo sąnaudų (statybos vertės) ir atkuriamosios vertės
 nustatymo data: **2017-12-20**
 Vidutinė rinkos vertė: **940 Eur**
 Vidutinės rinkos vertės nustatymo būdas: **Atkuriamoji vertė**
 Vidutinės rinkos vertės nustatymo data: **2017-12-20**
 Kadastro duomenų nustatymo data: **2017-12-20**

2.29. **Vandentiekio tinklai - Vandentiekio tinklai**
 Unikalus daikto numeris: **4400-4891-0494**
 Inžinerinio statinio grupė: **Inžineriniai tinklai**
 Inžinerinio statinio pogrupis (paskirtis): **Vandentiekio tinklų**
 Žymėjimas plane: **47V**
 Statybos pradžios metai: **2013**
 Statybos pabaigos metai: **2017**
 Statinio kategorija: **II grupės nesudėtingasis**
 Baigtumo procentas: **100 %**
 Ilgis: **8.22 m**
 Medžiaga: **Polietilenas**
 Vandentiekio linijos reikšmė: **Įvadinė**
 Atkūrimo sąnaudos (statybos vertė): **840 Eur**
 Atkuriamoji vertė: **840 Eur**
 Atkūrimo sąnaudų (statybos vertės) ir atkuriamosios vertės
 nustatymo data: **2017-12-20**
 Vidutinė rinkos vertė: **840 Eur**
 Vidutinės rinkos vertės nustatymo būdas: **Atkuriamoji vertė**
 Vidutinės rinkos vertės nustatymo data: **2017-12-20**
 Kadastro duomenų nustatymo data: **2017-12-20**

2.30. **Šilumos tinklai - Šilumos tinklai**
 Unikalus daikto numeris: **4400-2906-9901**
 Inžinerinio statinio grupė: **Inžineriniai tinklai**
 Inžinerinio statinio pogrupis (paskirtis): **Šilumos tinklų**
 Žymėjimas plane: **1š**
 Statybos pradžios metai: **2011**
 Statybos pabaigos metai: **2014**
 Statinio kategorija: **Neypatingasis**
 Baigtumo procentas: **100 %**
 Ilgis: **1312.32 m**
 Medžiaga: **Metalas**
 Šilumos tiekimo linijos reikšmė: **Skirstomoji (kvartinė)**
 Atkūrimo sąnaudos (statybos vertė): **197000 Eur**
 Atkuriamoji vertė: **197000 Eur**
 Atkūrimo sąnaudų (statybos vertės) ir atkuriamosios vertės
 nustatymo data: **2014-02-28**
 Vidutinė rinkos vertė: **197000 Eur**
 Vidutinės rinkos vertės nustatymo būdas: **Atkuriamoji vertė**
 Vidutinės rinkos vertės nustatymo data: **2014-02-28**
 Kadastro duomenų nustatymo data: **2014-02-28**

2.31. **Šilumos tinklai - Šilumos tinklai**
Klaipėda, H. Manto g.
 Unikalus daikto numeris: **4400-3846-0172**
 Inžinerinio statinio grupė: **Inžineriniai tinklai**
 Inžinerinio statinio pogrupis (paskirtis): **Šilumos tinklų**
 Žymėjimas plane: **2š**
 Statybos pradžios metai: **2014**
 Statybos pabaigos metai: **2015**
 Statinio kategorija: **II grupės nesudėtingasis**
 Baigtumo procentas: **100 %**

- Ilgis: **8.21 m**
 Medžiaga: **Metalas**
 Šilumos tiekimo linijos reikšmė: **Įvadinė**
 Atkūrimo sąnaudos (statybos vertė): **1840 Eur**
 Atkuriamoji vertė: **1840 Eur**
 Atkūrimo sąnaudų (statybos vertės) ir atkuriamosios vertės
 nustatymo data: **2015-06-25**
 Vidutinė rinkos vertė: **1840 Eur**
 Vidutinės rinkos vertės nustatymo būdas: **Atkuriamoji vertė**
 Vidutinės rinkos vertės nustatymo data: **2015-06-25**
 Kadastro duomenų nustatymo data: **2015-06-25**
- 2.32. **Šilumos tinklai - Geoterminio šildymo lauko kolektorius**
Klaipėda, H. Manto g.
 Unikalus daikto numeris: **4400-3978-7438**
 Inžinerinio statinio grupė: **Inžineriniai tinklai**
 Inžinerinio statinio pogrupis (paskirtis): **Šilumos tinklų**
 Žymėjimas plane: **3š**
 Statybos pradžios metai: **2014**
 Statybos pabaigos metai: **2015**
 Statinio kategorija: **II grupės nesudėtingasis**
 Baigtumo procentas: **100 %**
 Ilgis: **1166.01 m**
 Medžiaga: **Polietilenas**
 Šilumos tiekimo linijos reikšmė: **Skirstomoji (kvartinė)**
 Atkūrimo sąnaudos (statybos vertė): **13200 Eur**
 Atkuriamoji vertė: **13200 Eur**
 Atkūrimo sąnaudų (statybos vertės) ir atkuriamosios vertės
 nustatymo data: **2015-10-14**
 Vidutinė rinkos vertė: **13200 Eur**
 Vidutinės rinkos vertės nustatymo būdas: **Atkuriamoji vertė**
 Vidutinės rinkos vertės nustatymo data: **2015-10-14**
 Kadastro duomenų nustatymo data: **2015-10-14**
- 2.33. **Šilumos tinklai - Šilumos tinklai**
 Unikalus daikto numeris: **4400-4891-0472**
 Inžinerinio statinio grupė: **Inžineriniai tinklai**
 Inžinerinio statinio pogrupis (paskirtis): **Šilumos tinklų**
 Žymėjimas plane: **4š**
 Statybos pradžios metai: **2013**
 Statybos pabaigos metai: **2017**
 Statinio kategorija: **II grupės nesudėtingasis**
 Baigtumo procentas: **100 %**
 Ilgis: **6.06 m**
 Medžiaga: **Metalas**
 Šilumos tiekimo linijos reikšmė: **Įvadinė**
 Atkūrimo sąnaudos (statybos vertė): **1680 Eur**
 Atkuriamoji vertė: **1680 Eur**
 Atkūrimo sąnaudų (statybos vertės) ir atkuriamosios vertės
 nustatymo data: **2017-12-20**
 Vidutinė rinkos vertė: **1680 Eur**
 Vidutinės rinkos vertės nustatymo būdas: **Atkuriamoji vertė**
 Vidutinės rinkos vertės nustatymo data: **2017-12-20**
 Kadastro duomenų nustatymo data: **2017-12-20**
- 2.34. **Nuotekų šalinimo tinklai - Drenažas**
Klaipėda, H. Manto g.
 Unikalus daikto numeris: **4400-3840-2190**
 Inžinerinio statinio grupė: **Inžineriniai tinklai**
 Inžinerinio statinio pogrupis (paskirtis): **Nuotekų šalinimo tinklų**
 Žymėjimas plane: **2D**
 Statybos pradžios metai: **2014**
 Statybos pabaigos metai: **2015**
 Statinio kategorija: **I grupės nesudėtingasis**
 Baigtumo procentas: **100 %**
 Ilgis: **27.00 m**
 Medžiaga: **Polivinilchloridas**
 Nuotekų linijos reikšmė: **Išvadinė**
 Nuotekų linijos rūšis: **Renkamoji**
 Atkūrimo sąnaudos (statybos vertė): **460 Eur**
 Atkuriamoji vertė: **460 Eur**
 Atkūrimo sąnaudų (statybos vertės) ir atkuriamosios vertės
 nustatymo data: **2015-06-04**
 Vidutinė rinkos vertė: **460 Eur**
 Vidutinės rinkos vertės nustatymo būdas: **Atkuriamoji vertė**
 Vidutinės rinkos vertės nustatymo data: **2015-06-04**
 Kadastro duomenų nustatymo data: **2015-06-04**
- 2.35. **Nuotekų šalinimo tinklai - Drenažas**
Klaipėda, H. Manto g.
 Unikalus daikto numeris: **4400-3974-7874**
 Inžinerinio statinio grupė: **Inžineriniai tinklai**
 Inžinerinio statinio pogrupis (paskirtis): **Nuotekų šalinimo tinklų**
 Žymėjimas plane: **3D**
 Statybos pradžios metai: **2014**
 Statybos pabaigos metai: **2015**
 Statinio kategorija: **I grupės nesudėtingasis**
 Baigtumo procentas: **100 %**
 Ilgis: **347.38 m**
 Medžiaga: **Polivinilchloridas**
 Nuotekų linijos reikšmė: **Išvadinė**
 Nuotekų linijos rūšis: **Renkamoji**
 Atkūrimo sąnaudos (statybos vertė): **18100 Eur**
 Atkuriamoji vertė: **18100 Eur**
 Atkūrimo sąnaudų (statybos vertės) ir atkuriamosios vertės
 nustatymo data: **2015-10-14**
 Vidutinė rinkos vertė: **18100 Eur**

Vidutinės rinkos vertės nustatymo būdas: **Atkuriamoji vertė**
 Vidutinės rinkos vertės nustatymo data: **2015-10-14**
 Kadastro duomenų nustatymo data: **2015-10-14**

- 2.36. **Nuotekų šalinimo tinklai - Drenažas**
Klaipėda, H. Manto g.
 Unikalus daikto numeris: **4400-3985-4309**
 Inžinerinio statinio grupė: **Inžineriniai tinklai**
 Inžinerinio statinio pogrupis (paskirtis): **Nuotekų šalinimo tinklų**
 Žymėjimas plane: **4D**
 Statybos pradžios metai: **2014**
 Statybos pabaigos metai: **2015**
 Statinio kategorija: **I grupės nesudėtingasis**
 Baigtumo procentas: **100 %**
 Ilgis: **297.90 m**
 Medžiaga: **Polivinilchloridas**
 Atkūrimo sąnaudos (statybos vertė): **15300 Eur**
 Atkuriamoji vertė: **15300 Eur**
 Atkūrimo sąnaudų (statybos vertės) ir atkuriamosios vertės
 nustatymo data: **2015-10-14**
 Vidutinė rinkos vertė: **15300 Eur**
 Vidutinės rinkos vertės nustatymo būdas: **Atkuriamoji vertė**
 Vidutinės rinkos vertės nustatymo data: **2015-10-14**
 Kadastro duomenų nustatymo data: **2015-10-14**

- 2.37. **Nuotekų šalinimo tinklai - Drenažas**
 Unikalus daikto numeris: **4400-4891-0618**
 Inžinerinio statinio grupė: **Inžineriniai tinklai**
 Inžinerinio statinio pogrupis (paskirtis): **Nuotekų šalinimo tinklų**
 Žymėjimas plane: **6D**
 Statybos pradžios metai: **2013**
 Statybos pabaigos metai: **2017**
 Statinio kategorija: **I grupės nesudėtingasis**
 Baigtumo procentas: **100 %**
 Ilgis: **48.31 m**
 Medžiaga: **Polietilenas**
 Nuotekų linijos reikšmė: **Išvadinė**
 Nuotekų linijos rūšis: **Renkamoji**
 Atkūrimo sąnaudos (statybos vertė): **760 Eur**
 Atkuriamoji vertė: **760 Eur**
 Atkūrimo sąnaudų (statybos vertės) ir atkuriamosios vertės
 nustatymo data: **2017-12-20**
 Vidutinė rinkos vertė: **760 Eur**
 Vidutinės rinkos vertės nustatymo būdas: **Atkuriamoji vertė**
 Vidutinės rinkos vertės nustatymo data: **2017-12-20**
 Kadastro duomenų nustatymo data: **2017-12-20**

- 2.38. **Nuotekų šalinimo tinklai - Drenažas**
 Unikalus daikto numeris: **4400-4891-0629**
 Inžinerinio statinio grupė: **Inžineriniai tinklai**
 Inžinerinio statinio pogrupis (paskirtis): **Nuotekų šalinimo tinklų**
 Žymėjimas plane: **7D**
 Statybos pradžios metai: **2013**
 Statybos pabaigos metai: **2017**
 Statinio kategorija: **I grupės nesudėtingasis**
 Baigtumo procentas: **100 %**
 Ilgis: **27.22 m**
 Medžiaga: **Polietilenas**
 Nuotekų linijos reikšmė: **Išvadinė**
 Nuotekų linijos rūšis: **Renkamoji**
 Atkūrimo sąnaudos (statybos vertė): **430 Eur**
 Atkuriamoji vertė: **430 Eur**
 Atkūrimo sąnaudų (statybos vertės) ir atkuriamosios vertės
 nustatymo data: **2017-12-20**
 Vidutinė rinkos vertė: **430 Eur**
 Vidutinės rinkos vertės nustatymo būdas: **Atkuriamoji vertė**
 Vidutinės rinkos vertės nustatymo data: **2017-12-20**
 Kadastro duomenų nustatymo data: **2017-12-20**

- 2.39. **Nuotekų šalinimo tinklai - Drenažas**
 Unikalus daikto numeris: **4400-4891-0640**
 Inžinerinio statinio grupė: **Inžineriniai tinklai**
 Inžinerinio statinio pogrupis (paskirtis): **Nuotekų šalinimo tinklų**
 Žymėjimas plane: **8D**
 Statybos pradžios metai: **2013**
 Statybos pabaigos metai: **2017**
 Statinio kategorija: **I grupės nesudėtingasis**
 Baigtumo procentas: **100 %**
 Ilgis: **28.89 m**
 Medžiaga: **Polietilenas**
 Nuotekų linijos reikšmė: **Išvadinė**
 Nuotekų linijos rūšis: **Renkamoji**
 Atkūrimo sąnaudos (statybos vertė): **460 Eur**
 Atkuriamoji vertė: **460 Eur**
 Atkūrimo sąnaudų (statybos vertės) ir atkuriamosios vertės
 nustatymo data: **2017-12-20**
 Vidutinė rinkos vertė: **460 Eur**
 Vidutinės rinkos vertės nustatymo būdas: **Atkuriamoji vertė**
 Vidutinės rinkos vertės nustatymo data: **2017-12-20**
 Kadastro duomenų nustatymo data: **2017-12-20**

- 2.40. **Nuotekų šalinimo tinklai - Drenažas**
 Unikalus daikto numeris: **4400-4891-0661**
 Inžinerinio statinio grupė: **Inžineriniai tinklai**
 Inžinerinio statinio pogrupis (paskirtis): **Nuotekų šalinimo tinklų**
 Žymėjimas plane: **9D**
 Statybos pradžios metai: **2013**

- Statybos pabaigos metai: **2017**
 Statinio kategorija: **I grupės nesudėtingasis**
 Baigtumo procentas: **100 %**
 Ilgis: **12.48 m**
 Medžiaga: **Polietilenas**
 Nuotekų linijos reikšmė: **Išvadinė**
 Nuotekų linijos rūšis: **Renkamoji**
 Atkūrimo sąnaudos (statybos vertė): **200 Eur**
 Atkuriamoji vertė: **200 Eur**
 Atkūrimo sąnaudų (statybos vertės) ir atkuriamosios vertės
 nustatymo data: **2017-12-20**
 Vidutinė rinkos vertė: **200 Eur**
 Vidutinės rinkos vertės nustatymo būdas: **Atkuriamoji vertė**
 Vidutinės rinkos vertės nustatymo data: **2017-12-20**
 Kadastro duomenų nustatymo data: **2017-12-20**
- 2.41. **Nuotekų šalinimo tinklai - Buitinių nuotekų tinklai**
 Aprašymas / pastabos: **Ilgis= 663.34 m Tame skaičiuje: Vamzdynas (1KF1) Ilgis =414.13m; Šulinys (145) Vienetai =1vnt.; Šulinys (214) Vienetai =1vnt; Šulinys (229;21;73;121;161;) Vienetai= 5vnt.; Šulinys (12;1;91) Vienetai= 3vnt; Vamzdynas (1KF2) Ilgis= 249.21m; Šuliniai (23;32;82;144) Vienetai= 4vnt.; Šulinys (213) Vienetai= 1vnt.**
 Unikalus daikto numeris: **4400-0915-5002**
 Inžinerinio statinio grupė: **Inžineriniai tinklai**
 Inžinerinio statinio pogrupis (paskirtis): **Nuotekų šalinimo tinklų**
 Žymėjimas plane: **1KF**
 Statybos pradžios metai: **2005**
 Statybos pabaigos metai: **2006**
 Baigtumo procentas: **100 %**
 Atkūrimo sąnaudos (statybos vertė): **61979 Eur**
 Atkuriamoji vertė: **61979 Eur**
 Atkūrimo sąnaudų (statybos vertės) ir atkuriamosios vertės
 nustatymo data: **2006-07-31**
 Vidutinė rinkos vertė: **61979 Eur**
 Vidutinės rinkos vertės nustatymo būdas: **Atkuriamoji vertė**
 Vidutinės rinkos vertės nustatymo data: **2006-07-31**
 Kadastro duomenų nustatymo data: **2006-07-31**
- 2.42. **Nuotekų šalinimo tinklai - Drenažas**
 Unikalus daikto numeris: **4400-4891-0672**
 Inžinerinio statinio grupė: **Inžineriniai tinklai**
 Inžinerinio statinio pogrupis (paskirtis): **Nuotekų šalinimo tinklų**
 Žymėjimas plane: **10D**
 Statybos pradžios metai: **2013**
 Statybos pabaigos metai: **2017**
 Statinio kategorija: **I grupės nesudėtingasis**
 Baigtumo procentas: **100 %**
 Ilgis: **28.42 m**
 Medžiaga: **Polietilenas**
 Nuotekų linijos reikšmė: **Išvadinė**
 Nuotekų linijos rūšis: **Renkamoji**
 Atkūrimo sąnaudos (statybos vertė): **450 Eur**
 Atkuriamoji vertė: **450 Eur**
 Atkūrimo sąnaudų (statybos vertės) ir atkuriamosios vertės
 nustatymo data: **2017-12-20**
 Vidutinė rinkos vertė: **450 Eur**
 Vidutinės rinkos vertės nustatymo būdas: **Atkuriamoji vertė**
 Vidutinės rinkos vertės nustatymo data: **2017-12-20**
 Kadastro duomenų nustatymo data: **2017-12-20**
- 2.43. **Nuotekų šalinimo tinklai - Drenažas**
 Unikalus daikto numeris: **4400-4897-8107**
 Inžinerinio statinio grupė: **Inžineriniai tinklai**
 Inžinerinio statinio pogrupis (paskirtis): **Nuotekų šalinimo tinklų**
 Žymėjimas plane: **11D**
 Statybos pradžios metai: **2013**
 Statybos pabaigos metai: **2017**
 Statinio kategorija: **I grupės nesudėtingasis**
 Baigtumo procentas: **100 %**
 Ilgis: **58.13 m**
 Medžiaga: **Polietilenas**
 Nuotekų linijos reikšmė: **Išvadinė**
 Nuotekų linijos rūšis: **Renkamoji**
 Atkūrimo sąnaudos (statybos vertė): **920 Eur**
 Atkuriamoji vertė: **920 Eur**
 Atkūrimo sąnaudų (statybos vertės) ir atkuriamosios vertės
 nustatymo data: **2017-12-20**
 Vidutinė rinkos vertė: **920 Eur**
 Vidutinės rinkos vertės nustatymo būdas: **Atkuriamoji vertė**
 Vidutinės rinkos vertės nustatymo data: **2017-12-20**
 Kadastro duomenų nustatymo data: **2017-12-20**
- 2.44. **Nuotekų šalinimo tinklai - Buitinių nuotekų vamzdynas**
 Aprašymas / pastabos: **Vamzdynai (12i1) Ilgis =54.5 m Vamzdynai (12i2) Ilgis =25.65 m Vamzdynai (12i3) Ilgis =6.95 m Šuliniai (12i4) Vienetai =3vnt. Buitinių nuotekų šulinys(sėsdintuvas) (12i5) Vienetai =1vnt. Šuliniai (12i6) Vienetai =1vnt. Vamzdynai (12i7) Ilgis =7.13 m**
 Unikalus daikto numeris: **4400-0135-8394**
 Inžinerinio statinio grupė: **Inžineriniai tinklai**
 Inžinerinio statinio pogrupis (paskirtis): **Nuotekų šalinimo tinklų**
 Žymėjimas plane: **12i**
 Statybos pradžios metai: **2003**
 Statybos pabaigos metai: **2005**
 Baigtumo procentas: **100 %**
 Atkūrimo sąnaudos (statybos vertė): **4518 Eur**
 Fizinio nusidėvėjimo procentas: **8 %**
 Atkuriamoji vertė: **4171 Eur**
 Vidutinė rinkos vertė: **4171 Eur**
 Vidutinės rinkos vertės nustatymo data: **2005-05-31**

Kadastro duomenų nustatymo data: **2005-05-25**

- 2.45. **Nuotekų šalinimo tinklai - Lietaus kanalizacijos vamzdynas**
 Aprašymas / pastabos: **Vamzdynai (13i1) Ilgis =20.1 m Vamzdynai (13i2) Ilgis =65.15 m Vamzdynai (13i3) Ilgis =4.5 m Šuliniai (13i4) Vienetai= 1vnt. Šuliniai (13i5) Vienetai= 4 vnt. Šuliniai (13i6) Vienetai =1vnt. Lietaus nuotekų šulinys(valymo įreng.) (13i7) Vienetai =1vnt. Lietaus nuotekų šuliniai(valymo įreng.) (13i8) Vienetai= 2vnt. Vamzdynai (13i9) Ilgis =20.72 m Vamzdynai (13i10) Ilgis =42.5 m Vamzdynai (13i11) Ilgis= 26.68 m Šuliniai (KLŠ1) Vienetai= 3vnt. Šuliniai (KLŠ2) Vienetai =2 vnt.**
 Unikalus daikto numeris: **4400-0135-8461**
 Inžinerinio statinio grupė: **Inžineriniai tinklai**
 Inžinerinio statinio pogrupis (paskirtis): **Nuotekų šalinimo tinklų**
 Žymėjimas plane: **13i**
 Statybos pradžios metai: **2003**
 Statybos pabaigos metai: **2005**
 Baigtumo procentas: **100 %**
 Atkūrimo sąnaudos (statybos vertė): **9326 Eur**
 Fizinio nusidėvėjimo procentas: **8 %**
 Atkuriamoji vertė: **8920 Eur**
 Vidutinė rinkos vertė: **8920 Eur**
 Vidutinės rinkos vertės nustatymo data: **2005-05-31**
 Kadastro duomenų nustatymo data: **2005-05-25**
- 2.46. **Nuotekų šalinimo tinklai - Lietaus nuotekų tinklai**
 Unikalus daikto numeris: **4400-2906-9578**
 Inžinerinio statinio grupė: **Inžineriniai tinklai**
 Inžinerinio statinio pogrupis (paskirtis): **Nuotekų šalinimo tinklų**
 Žymėjimas plane: **5KL**
 Statybos pradžios metai: **2011**
 Statybos pabaigos metai: **2014**
 Statinio kategorija: **Neypatingasis**
 Baigtumo procentas: **100 %**
 Ilgis: **102.67 m**
 Medžiaga: **Polivinilchloridas**
 Nuotekų linijos reikšmė: **Skirstomoji (kvartalinė)**
 Nuotekų linijos rūšis: **Kolektorinė**
 Atkūrimo sąnaudos (statybos vertė): **8930 Eur**
 Atkuriamoji vertė: **8930 Eur**
 Atkūrimo sąnaudų (statybos vertės) ir atkuriamosios vertės nustatymo data: **2014-02-28**
 Vidutinė rinkos vertė: **8930 Eur**
 Vidutinės rinkos vertės nustatymo būdas: **Atkuriamoji vertė**
 Vidutinės rinkos vertės nustatymo data: **2014-02-28**
 Kadastro duomenų nustatymo data: **2014-02-28**
- 2.47. **Nuotekų šalinimo tinklai - Lietaus nuotekų tinklai**
 Unikalus daikto numeris: **4400-2906-9589**
 Inžinerinio statinio grupė: **Inžineriniai tinklai**
 Inžinerinio statinio pogrupis (paskirtis): **Nuotekų šalinimo tinklų**
 Žymėjimas plane: **6KL**
 Statybos pradžios metai: **2011**
 Statybos pabaigos metai: **2014**
 Statinio kategorija: **Neypatingasis**
 Baigtumo procentas: **100 %**
 Ilgis: **156.78 m**
 Medžiaga: **Polivinilchloridas**
 Nuotekų linijos reikšmė: **Skirstomoji (kvartalinė)**
 Nuotekų linijos rūšis: **Kolektorinė**
 Atkūrimo sąnaudos (statybos vertė): **19100 Eur**
 Atkuriamoji vertė: **19100 Eur**
 Atkūrimo sąnaudų (statybos vertės) ir atkuriamosios vertės nustatymo data: **2014-02-28**
 Vidutinė rinkos vertė: **19100 Eur**
 Vidutinės rinkos vertės nustatymo būdas: **Atkuriamoji vertė**
 Vidutinės rinkos vertės nustatymo data: **2014-02-28**
 Kadastro duomenų nustatymo data: **2014-02-28**
- 2.48. **Nuotekų šalinimo tinklai - Lietaus nuotekų tinklai**
Klaipėda, H. Manto g.
 Unikalus daikto numeris: **4400-3840-2178**
 Inžinerinio statinio grupė: **Inžineriniai tinklai**
 Inžinerinio statinio pogrupis (paskirtis): **Nuotekų šalinimo tinklų**
 Žymėjimas plane: **8KL**
 Statybos pradžios metai: **2014**
 Statybos pabaigos metai: **2015**
 Statinio kategorija: **II grupės nesudėtingasis**
 Baigtumo procentas: **100 %**
 Ilgis: **193.24 m**
 Medžiaga: **Polivinilchloridas**
 Nuotekų linijos reikšmė: **Išvadinė**
 Nuotekų linijos rūšis: **Renkamoji**
 Atkūrimo sąnaudos (statybos vertė): **16830 Eur**
 Atkuriamoji vertė: **16830 Eur**
 Atkūrimo sąnaudų (statybos vertės) ir atkuriamosios vertės nustatymo data: **2015-06-04**
 Vidutinė rinkos vertė: **16830 Eur**
 Vidutinės rinkos vertės nustatymo būdas: **Atkuriamoji vertė**
 Vidutinės rinkos vertės nustatymo data: **2015-06-04**
 Kadastro duomenų nustatymo data: **2015-06-04**
- 2.49. **Nuotekų šalinimo tinklai - Buitinių nuotekų tinklai**
Klaipėda, H. Manto g.
 Unikalus daikto numeris: **4400-3840-2223**
 Inžinerinio statinio grupė: **Inžineriniai tinklai**
 Inžinerinio statinio pogrupis (paskirtis): **Nuotekų šalinimo tinklų**
 Žymėjimas plane: **9KF**
 Statybos pradžios metai: **2014**

- Statybos pabaigos metai: **2015**
 Statinio kategorija: **II grupės nesudėtingasis**
 Baigtumo procentas: **100 %**
 Ilgis: **59.33 m**
 Medžiaga: **Polivinilchloridas**
 Nuotekų linijos reikšmė: **Išvadinė**
 Nuotekų linijos rūšis: **Renkamoji**
 Atkūrimo sąnaudos (statybos vertė): **3870 Eur**
 Atkuriamoji vertė: **3870 Eur**
 Atkūrimo sąnaudų (statybos vertės) ir atkuriamosios vertės
 nustatymo data: **2015-06-04**
 Vidutinė rinkos vertė: **3870 Eur**
 Vidutinės rinkos vertės nustatymo būdas: **Atkuriamoji vertė**
 Vidutinės rinkos vertės nustatymo data: **2015-06-04**
 Kadastro duomenų nustatymo data: **2015-06-04**
- 2.50. **Nuotekų šalinimo tinklai - Lietaus nuotekų tinklai**
Klaipėda, H. Manto g.
 Unikalus daikto numeris: **4400-3974-7863**
 Inžinerinio statinio grupė: **Inžineriniai tinklai**
 Inžinerinio statinio pogrupis (paskirtis): **Nuotekų šalinimo tinklų**
 Žymėjimas plane: **9KL**
 Statybos pradžios metai: **2014**
 Statybos pabaigos metai: **2015**
 Statinio kategorija: **II grupės nesudėtingasis**
 Baigtumo procentas: **100 %**
 Ilgis: **255.24 m**
 Medžiaga: **Polivinilchloridas**
 Nuotekų linijos reikšmė: **Skirstomoji (kvartalinė)**
 Nuotekų linijos rūšis: **Renkamoji**
 Atkūrimo sąnaudos (statybos vertė): **18700 Eur**
 Atkuriamoji vertė: **18700 Eur**
 Atkūrimo sąnaudų (statybos vertės) ir atkuriamosios vertės
 nustatymo data: **2015-10-14**
 Vidutinė rinkos vertė: **18700 Eur**
 Vidutinės rinkos vertės nustatymo būdas: **Atkuriamoji vertė**
 Vidutinės rinkos vertės nustatymo data: **2015-10-14**
 Kadastro duomenų nustatymo data: **2015-10-14**
- 2.51. **Nuotekų šalinimo tinklai - Buitinių nuotekų tinklai**
Klaipėda, H. Manto g.
 Unikalus daikto numeris: **4400-3840-2245**
 Inžinerinio statinio grupė: **Inžineriniai tinklai**
 Inžinerinio statinio pogrupis (paskirtis): **Nuotekų šalinimo tinklų**
 Žymėjimas plane: **10KF**
 Statybos pradžios metai: **2014**
 Statybos pabaigos metai: **2015**
 Statinio kategorija: **II grupės nesudėtingasis**
 Baigtumo procentas: **100 %**
 Ilgis: **40.48 m**
 Medžiaga: **Polivinilchloridas**
 Nuotekų linijos reikšmė: **Išvadinė**
 Nuotekų linijos rūšis: **Renkamoji**
 Atkūrimo sąnaudos (statybos vertė): **3670 Eur**
 Atkuriamoji vertė: **3670 Eur**
 Atkūrimo sąnaudų (statybos vertės) ir atkuriamosios vertės
 nustatymo data: **2015-06-04**
 Vidutinė rinkos vertė: **3670 Eur**
 Vidutinės rinkos vertės nustatymo būdas: **Atkuriamoji vertė**
 Vidutinės rinkos vertės nustatymo data: **2015-06-04**
 Kadastro duomenų nustatymo data: **2015-06-04**
- 2.52. **Nuotekų šalinimo tinklai - Buitinių nuotekų tinklai**
Klaipėda, H. Manto g.
 Unikalus daikto numeris: **4400-4049-9809**
 Inžinerinio statinio grupė: **Inžineriniai tinklai**
 Inžinerinio statinio pogrupis (paskirtis): **Nuotekų šalinimo tinklų**
 Žymėjimas plane: **10KL**
 Statybos pradžios metai: **2015**
 Statybos pabaigos metai: **2015**
 Statinio kategorija: **Neypatingasis**
 Baigtumo procentas: **100 %**
 Ilgis: **118.03 m**
 Medžiaga: **Polivinilchloridas**
 Nuotekų linijos reikšmė: **Išvadinė**
 Nuotekų linijos rūšis: **Renkamoji**
 Atkūrimo sąnaudos (statybos vertė): **8490 Eur**
 Atkuriamoji vertė: **8490 Eur**
 Atkūrimo sąnaudų (statybos vertės) ir atkuriamosios vertės
 nustatymo data: **2015-12-30**
 Vidutinė rinkos vertė: **8490 Eur**
 Vidutinės rinkos vertės nustatymo būdas: **Atkuriamoji vertė**
 Vidutinės rinkos vertės nustatymo data: **2015-12-30**
 Kadastro duomenų nustatymo data: **2015-12-30**
- 2.53. **Nuotekų šalinimo tinklai - Buitinių nuotekų tinklai**
Klaipėda, H. Manto g.
 Unikalus daikto numeris: **4400-4049-9730**
 Inžinerinio statinio grupė: **Inžineriniai tinklai**
 Inžinerinio statinio pogrupis (paskirtis): **Nuotekų šalinimo tinklų**
 Žymėjimas plane: **11KF**
 Statybos pradžios metai: **2015**
 Statybos pabaigos metai: **2015**
 Statinio kategorija: **II grupės nesudėtingasis**
 Baigtumo procentas: **100 %**
 Ilgis: **26.98 m**
 Medžiaga: **Polivinilchloridas**

- Nuotekų linijos reikšmė: **Išvadinė**
 Nuotekų linijos rūšis: **Renkamoji**
 Atkūrimo sąnaudos (statybos vertė): **1900 Eur**
 Atkuriamoji vertė: **1900 Eur**
 Atkūrimo sąnaudų (statybos vertės) ir atkuriamosios vertės
 nustatymo data: **2015-12-30**
 Vidutinė rinkos vertė: **1900 Eur**
 Vidutinės rinkos vertės nustatymo būdas: **Atkuriamoji vertė**
 Vidutinės rinkos vertės nustatymo data: **2015-12-30**
 Kadastro duomenų nustatymo data: **2015-12-18**
- 2.54. **Nuotekų šalinimo tinklai - Lietaus nuotekų tinklai**
Klaipėda, H. Manto g.
 Unikalus daikto numeris: **4400-4049-9830**
 Inžinerinio statinio grupė: **Inžineriniai tinklai**
 Inžinerinio statinio pogrupis (paskirtis): **Nuotekų šalinimo tinklai**
 Žymėjimas plane: **11KL**
 Statybos pradžios metai: **2015**
 Statybos pabaigos metai: **2015**
 Statinio kategorija: **II grupės nesudėtingasis**
 Baigtumo procentas: **100 %**
 Ilgis: **115.39 m**
 Medžiaga: **Polivinilchloridas**
 Nuotekų linijos reikšmė: **Išvadinė**
 Nuotekų linijos rūšis: **Renkamoji**
 Atkūrimo sąnaudos (statybos vertė): **8370 Eur**
 Atkuriamoji vertė: **8370 Eur**
 Atkūrimo sąnaudų (statybos vertės) ir atkuriamosios vertės
 nustatymo data: **2015-12-30**
 Vidutinė rinkos vertė: **8370 Eur**
 Vidutinės rinkos vertės nustatymo būdas: **Atkuriamoji vertė**
 Vidutinės rinkos vertės nustatymo data: **2015-12-30**
 Kadastro duomenų nustatymo data: **2015-12-30**
- 2.55. **Nuotekų šalinimo tinklai - Buitinių nuotekų tinklai**
Klaipėda, H. Manto g.
 Unikalus daikto numeris: **4400-4049-9752**
 Inžinerinio statinio grupė: **Inžineriniai tinklai**
 Inžinerinio statinio pogrupis (paskirtis): **Nuotekų šalinimo tinklai**
 Žymėjimas plane: **12KF**
 Statybos pradžios metai: **2015**
 Statybos pabaigos metai: **2015**
 Statinio kategorija: **II grupės nesudėtingasis**
 Baigtumo procentas: **100 %**
 Ilgis: **35.51 m**
 Medžiaga: **Polivinilchloridas**
 Nuotekų linijos reikšmė: **Išvadinė**
 Nuotekų linijos rūšis: **Renkamoji**
 Atkūrimo sąnaudos (statybos vertė): **2520 Eur**
 Atkuriamoji vertė: **2520 Eur**
 Atkūrimo sąnaudų (statybos vertės) ir atkuriamosios vertės
 nustatymo data: **2015-12-30**
 Vidutinė rinkos vertė: **2520 Eur**
 Vidutinės rinkos vertės nustatymo būdas: **Atkuriamoji vertė**
 Vidutinės rinkos vertės nustatymo data: **2015-12-30**
 Kadastro duomenų nustatymo data: **2015-12-30**
- 2.56. **Nuotekų šalinimo tinklai - Buitinių nuotekų išvadas**
 Unikalus daikto numeris: **4400-0935-8630**
 Inžinerinio statinio grupė: **Inžineriniai tinklai**
 Inžinerinio statinio pogrupis (paskirtis): **Nuotekų šalinimo tinklai**
 Žymėjimas plane: **45KF**
 Statybos pradžios metai: **2004**
 Statybos pabaigos metai: **2006**
 Baigtumo procentas: **100 %**
 Ilgis: **369.39 m**
 Atkūrimo sąnaudos (statybos vertė): **34900 Eur**
 Fizinio nusidėvėjimo procentas: **50 %**
 Atkuriamoji vertė: **17500 Eur**
 Atkūrimo sąnaudų (statybos vertės) ir atkuriamosios vertės
 nustatymo data: **2021-01-01**
 Vidutinė rinkos vertė: **17500 Eur**
 Vidutinės rinkos vertės nustatymo būdas: **Atkuriamoji vertė**
 Vidutinės rinkos vertės nustatymo data: **2021-01-01**
 Kadastro duomenų nustatymo data: **2006-09-13**
- 2.57. **Nuotekų šalinimo tinklai - Lietaus nuotekų išvadas**
 Unikalus daikto numeris: **4400-0935-8594**
 Inžinerinio statinio grupė: **Inžineriniai tinklai**
 Inžinerinio statinio pogrupis (paskirtis): **Nuotekų šalinimo tinklai**
 Žymėjimas plane: **45KL**
 Statybos pradžios metai: **2006**
 Statybos pabaigos metai: **2006**
 Baigtumo procentas: **100 %**
 Ilgis: **1372.26 m**
 Atkūrimo sąnaudos (statybos vertė): **179000 Eur**
 Fizinio nusidėvėjimo procentas: **50 %**
 Atkuriamoji vertė: **89300 Eur**
 Atkūrimo sąnaudų (statybos vertės) ir atkuriamosios vertės
 nustatymo data: **2021-01-01**
 Vidutinė rinkos vertė: **89300 Eur**
 Vidutinės rinkos vertės nustatymo būdas: **Atkuriamoji vertė**
 Vidutinės rinkos vertės nustatymo data: **2021-01-01**
 Kadastro duomenų nustatymo data: **2006-09-13**
- 2.58. **Nuotekų šalinimo tinklai - Buitinių nuotekų tinklai**
 Unikalus daikto numeris: **4400-4891-0518**

Inžinerinio statinio grupė: **Inžineriniai tinklai**
 Inžinerinio statinio pogrupis (paskirtis): **Nuotekų šalinimo tinklų**
 Žymėjimas plane: **46KF**
 Statybos pradžios metai: **2013**
 Statybos pabaigos metai: **2017**
 Statinio kategorija: **I grupės nesudėtingasis**
 Baigtumo procentas: **100 %**
 Ilgis: **4.93 m**
 Medžiaga: **Polivinilchloridas**
 Nuotekų linijos reikšmė: **Išvadinė**
 Nuotekų linijos rūšis: **Renkamoji**
 Atkūrimo sąnaudos (statybos vertė): **490 Eur**
 Fizinio nusidėvėjimo procentas: **0 %**
 Atkuriamoji vertė: **490 Eur**
 Atkūrimo sąnaudų (statybos vertės) ir atkuriamosios vertės
 nustatymo data: **2017-12-20**
 Vidutinė rinkos vertė: **490 Eur**
 Vidutinės rinkos vertės nustatymo būdas: **Atkuriamoji vertė**
 Vidutinės rinkos vertės nustatymo data: **2017-12-20**
 Kadastro duomenų nustatymo data: **2017-12-20**

2.59. **Nuotekų šalinimo tinklai - Lietaus nuotekų tinklai**
 Unikalus daikto numeris: **4400-4891-0548**
 Inžinerinio statinio grupė: **Inžineriniai tinklai**
 Inžinerinio statinio pogrupis (paskirtis): **Nuotekų šalinimo tinklų**
 Žymėjimas plane: **46KL**
 Statybos pradžios metai: **2013**
 Statybos pabaigos metai: **2017**
 Statinio kategorija: **II grupės nesudėtingasis**
 Baigtumo procentas: **100 %**
 Ilgis: **150.64 m**
 Medžiaga: **Polivinilchloridas**
 Nuotekų linijos reikšmė: **Išvadinė**
 Nuotekų linijos rūšis: **Renkamoji**
 Atkūrimo sąnaudos (statybos vertė): **11000 Eur**
 Fizinio nusidėvėjimo procentas: **0 %**
 Atkuriamoji vertė: **11000 Eur**
 Atkūrimo sąnaudų (statybos vertės) ir atkuriamosios vertės
 nustatymo data: **2017-12-20**
 Vidutinė rinkos vertė: **11000 Eur**
 Vidutinės rinkos vertės nustatymo būdas: **Atkuriamoji vertė**
 Vidutinės rinkos vertės nustatymo data: **2017-12-20**
 Kadastro duomenų nustatymo data: **2017-12-20**

2.60. **Nuotekų šalinimo tinklai - Buitinių nuotekų tinklai**
 Unikalus daikto numeris: **4400-4891-0529**
 Inžinerinio statinio grupė: **Inžineriniai tinklai**
 Inžinerinio statinio pogrupis (paskirtis): **Nuotekų šalinimo tinklų**
 Žymėjimas plane: **47KF**
 Statybos pradžios metai: **2013**
 Statybos pabaigos metai: **2017**
 Statinio kategorija: **I grupės nesudėtingasis**
 Baigtumo procentas: **100 %**
 Ilgis: **30.64 m**
 Medžiaga: **Polivinilchloridas**
 Nuotekų linijos reikšmė: **Išvadinė**
 Nuotekų linijos rūšis: **Renkamoji**
 Atkūrimo sąnaudos (statybos vertė): **1910 Eur**
 Atkuriamoji vertė: **1910 Eur**
 Atkūrimo sąnaudų (statybos vertės) ir atkuriamosios vertės
 nustatymo data: **2017-12-20**
 Vidutinė rinkos vertė: **1910 Eur**
 Vidutinės rinkos vertės nustatymo būdas: **Atkuriamoji vertė**
 Vidutinės rinkos vertės nustatymo data: **2017-12-20**
 Kadastro duomenų nustatymo data: **2017-12-20**

2.61. **Nuotekų šalinimo tinklai - Lietaus nuotekų tinklai**
 Unikalus daikto numeris: **4400-4891-0550**
 Inžinerinio statinio grupė: **Inžineriniai tinklai**
 Inžinerinio statinio pogrupis (paskirtis): **Nuotekų šalinimo tinklų**
 Žymėjimas plane: **47KL**
 Statybos pradžios metai: **2013**
 Statybos pabaigos metai: **2017**
 Statinio kategorija: **II grupės nesudėtingasis**
 Baigtumo procentas: **100 %**
 Ilgis: **58.92 m**
 Medžiaga: **Polivinilchloridas**
 Nuotekų linijos reikšmė: **Išvadinė**
 Nuotekų linijos rūšis: **Renkamoji**
 Atkūrimo sąnaudos (statybos vertė): **4630 Eur**
 Atkuriamoji vertė: **4630 Eur**
 Atkūrimo sąnaudų (statybos vertės) ir atkuriamosios vertės
 nustatymo data: **2017-12-20**
 Vidutinė rinkos vertė: **4630 Eur**
 Vidutinės rinkos vertės nustatymo būdas: **Atkuriamoji vertė**
 Vidutinės rinkos vertės nustatymo data: **2017-12-20**
 Kadastro duomenų nustatymo data: **2017-12-20**

2.62. **Nuotekų šalinimo tinklai - Buitinių nuotekų tinklai**
 Unikalus daikto numeris: **4400-4891-0534**
 Inžinerinio statinio grupė: **Inžineriniai tinklai**
 Inžinerinio statinio pogrupis (paskirtis): **Nuotekų šalinimo tinklų**
 Žymėjimas plane: **48KF**
 Statybos pradžios metai: **2013**
 Statybos pabaigos metai: **2017**
 Statinio kategorija: **I grupės nesudėtingasis**
 Baigtumo procentas: **100 %**

- Ilgis: **95.11 m**
 Medžiaga: **Polivinilchloridas**
 Nuotekų linijos reikšmė: **Išvadinė**
 Nuotekų linijos rūšis: **Renkami**
 Atkūrimo sąnaudos (statybos vertė): **8300 Eur**
 Atkuriamoji vertė: **8300 Eur**
 Atkūrimo sąnaudų (statybos vertės) ir atkuriamosios vertės
 nustatymo data: **2017-12-20**
 Vidutinė rinkos vertė: **8300 Eur**
 Vidutinės rinkos vertės nustatymo būdas: **Atkuriamoji vertė**
 Vidutinės rinkos vertės nustatymo data: **2017-12-20**
 Kadastro duomenų nustatymo data: **2017-12-20**
- Pastatas - Prekybos centras su paslaugų teikimo ir kitomis patalpomis bei auditoriniu**
- 2.63. Priklausinys: **korpusu**
 Priklausanti dalis: **1/1 priklauso žemės sklypui Nr. 2101-0002-0794, aprašytam p. 2.1.**
 Adresas: **Klaipėda, H. Manto g. 90**
 Unikalus daikto numeris: **4400-0348-5421**
 Paskirties grupė: **Komerčių**
 Daikto pagrindinė naudojimo paskirtis: **Prekybos**
 Žymėjimas plane: **45E2p**
 Statybos pradžios metai: **2004**
 Statybos pabaigos metai: **2006**
 Statinio kategorija: **Ypatingasis**
 Baigtumo procentas: **100 %**
 Šildymas: **Centrinis šildymas iš centralizuotų sistemų**
 Vandentiekis: **Komunalinis vandentiekis**
 Nuotekų šalinimas: **Komunalinis nuotekų šalinimas**
 Dujos: **Gamtinės**
 Sienos: **Plytos**
 Stogo danga: **Metalas**
 Aukštų skaičius: **2**
 Bendras plotas: **12647.43 kv. m**
 Pagrindinis plotas: **11711.76 kv. m**
 Tūris: **77023 kub. m**
 Užstatytas plotas: **7333.00 kv. m**
 Koordinatė X: **6180857.11**
 Koordinatė Y: **319416.85**
 Atkūrimo sąnaudos (statybos vertė): **6647648 Eur**
 Fizinio nusidėvėjimo procentas: **6 %**
 Atkuriamoji vertė: **6248842 Eur**
 Atkūrimo sąnaudų (statybos vertės) ir atkuriamosios vertės
 nustatymo data: **2014-04-02**
 Vidutinė rinkos vertė: **3980248 Eur**
 Vidutinės rinkos vertės nustatymo būdas: **Masinis vertinimas**
 Vidutinės rinkos vertės nustatymo data: **2014-06-16**
 Kadastro duomenų nustatymo data: **2014-04-02**
- 2.64. Priklausinys: **Kiti inžineriniai statiniai - Kieno aikštelė**
 Priklausanti dalis: **1/1 priklauso žemės sklypui Nr. 2199-3024-9016, aprašytam p. 2.4.**
 Unikalus daikto numeris: **2199-3025-0559**
 Inžinerinio statinio grupė: **Kiti inžineriniai statiniai**
 Inžinerinio statinio pogrupis (paskirtis): **Kitos paskirties**
 Žymėjimas plane: **b**
 Statybos pradžios metai: **2002**
 Statybos pabaigos metai: **2002**
 Baigtumo procentas: **100 %**
 Atkūrimo sąnaudos (statybos vertė): **7225 Eur**
 Atkuriamoji vertė: **7225 Eur**
 Vidutinė rinkos vertė: **4335 Eur**
 Vidutinės rinkos vertės nustatymo data: **2003-02-05**
 Kadastro duomenų nustatymo data: **2003-01-15**
- 2.65. Priklausinys: **Kiti inžineriniai statiniai - Kieno aikštelė**
 Priklausanti dalis: **1/1 priklauso žemės sklypui Nr. 2101-0002-0794, aprašytam p. 2.1.**
 Aprašymas / pastabos: **Kieno aikštelė (2b1) Plotas=19230.00kv.m Kieno aikštelė (2b2) Plotas=7603.00kv.m Bordiūras (2b3) Ilgis=2847.00m Tvora (2t) Plotas=201.04kv.m**
 Unikalus daikto numeris: **4400-0886-3498**
 Inžinerinio statinio grupė: **Kiti inžineriniai statiniai**
 Inžinerinio statinio pogrupis (paskirtis): **Kitos paskirties**
 Žymėjimas plane: **2b**
 Statybos pradžios metai: **2006**
 Statybos pabaigos metai: **2006**
 Baigtumo procentas: **100 %**
 Atkūrimo sąnaudos (statybos vertė): **298019 Eur**
 Atkuriamoji vertė: **298019 Eur**
 Atkūrimo sąnaudų (statybos vertės) ir atkuriamosios vertės
 nustatymo data: **2006-08-03**
 Vidutinė rinkos vertė: **104263 Eur**
 Vidutinės rinkos vertės nustatymo būdas: **Atkuriamoji vertė**
 Vidutinės rinkos vertės nustatymo data: **2006-08-03**
 Kadastro duomenų nustatymo data: **2006-08-03**
- 2.66. Priklausinys: **Kelias (gatvė) - Klaipėdos universiteto miestelio centrinis pravažiavimas**
 Priklausanti dalis: **1/1 priklauso žemės sklypui Nr. 2101-0002-0794, aprašytam p. 2.1.**
Klaipėda, Universiteto al.
 Unikalus daikto numeris: **4400-2093-3515**
 Inžinerinio statinio grupė: **Susisiekimo komunikacijų statiniai**
 Inžinerinio statinio pogrupis (paskirtis): **Gatvių**
 Žymėjimas plane: **1k**
 Statybos pradžios metai: **2010**
 Statybos pabaigos metai: **2014**
 Statinio kategorija: **II grupės nesudėtingasis**
 Baigtumo procentas: **100 %**
 Ilgis: **0.67 km**
 Plotas: **9185.00 kv. m**
 Danga: **Asfaltbetonis**

- Eismo juostų skaičius: **Dvi**
 Gatvės kategorija: **Pagalbinė**
 Atkūrimo sąnaudos (statybos vertė): **508000 Eur**
 Fizinio nusidėvėjimo procentas: **0 %**
 Atkuriamoji vertė: **411000 Eur**
 Atkūrimo sąnaudų (statybos vertės) ir atkuriamosios vertės
 nustatymo data: **2018-10-24**
 Vidutinė rinkos vertė: **411000 Eur**
 Vidutinės rinkos vertės nustatymo būdas: **Atkuriamoji vertė**
 Vidutinės rinkos vertės nustatymo data: **2018-10-24**
 Kadastro duomenų nustatymo data: **2014-02-28**
- 2.67. Priklausinys: **Vandentiekio tinklai - Vandentiekio tinklai**
 Priklausanti dalis: **1/1 priklauso žemės sklypui Nr. 2101-0002-0794, aprašytam p. 2.1.**
 Unikalus daikto numeris: **4400-2906-9145**
 Inžinerinio statinio grupė: **Inžineriniai tinklai**
 Inžinerinio statinio pogrupis (paskirtis): **Vandentiekio tinklų**
 Žymėjimas plane: **1V**
 Statybos pradžios metai: **2011**
 Statybos pabaigos metai: **2014**
 Statinio kategorija: **II grupės nesudėtingasis**
 Baigtumo procentas: **100 %**
 Ilgis: **99.50 m**
 Medžiaga: **Polietilenas**
 Vandentiekio linijos reikšmė: **Skirstomoji (kvartinė)**
 Atkūrimo sąnaudos (statybos vertė): **11100 Eur**
 Atkuriamoji vertė: **11100 Eur**
 Atkūrimo sąnaudų (statybos vertės) ir atkuriamosios vertės
 nustatymo data: **2014-02-28**
 Vidutinė rinkos vertė: **11100 Eur**
 Vidutinės rinkos vertės nustatymo būdas: **Atkuriamoji vertė**
 Vidutinės rinkos vertės nustatymo data: **2014-02-28**
 Kadastro duomenų nustatymo data: **2014-02-28**
- 2.68. Priklausinys: **Vandentiekio tinklai - Vandentiekio tinklai**
 Priklausanti dalis: **1/1 priklauso žemės sklypui Nr. 2101-0002-0794, aprašytam p. 2.1.**
 Unikalus daikto numeris: **4400-2906-9334**
 Inžinerinio statinio grupė: **Inžineriniai tinklai**
 Inžinerinio statinio pogrupis (paskirtis): **Vandentiekio tinklų**
 Žymėjimas plane: **2V**
 Statybos pradžios metai: **2011**
 Statybos pabaigos metai: **2014**
 Statinio kategorija: **I grupės nesudėtingasis**
 Baigtumo procentas: **100 %**
 Ilgis: **15.95 m**
 Medžiaga: **Polietilenas**
 Vandentiekio linijos reikšmė: **Įvadinė**
 Atkūrimo sąnaudos (statybos vertė): **918 Eur**
 Atkuriamoji vertė: **918 Eur**
 Atkūrimo sąnaudų (statybos vertės) ir atkuriamosios vertės
 nustatymo data: **2014-02-28**
 Vidutinė rinkos vertė: **918 Eur**
 Vidutinės rinkos vertės nustatymo būdas: **Atkuriamoji vertė**
 Vidutinės rinkos vertės nustatymo data: **2014-02-28**
 Kadastro duomenų nustatymo data: **2014-02-28**
- 2.69. Priklausinys: **Vandentiekio tinklai - Vandentiekio tinklai**
 Priklausanti dalis: **1/1 priklauso žemės sklypui Nr. 2101-0002-0794, aprašytam p. 2.1.**
 Unikalus daikto numeris: **4400-2906-9367**
 Inžinerinio statinio grupė: **Inžineriniai tinklai**
 Inžinerinio statinio pogrupis (paskirtis): **Vandentiekio tinklų**
 Žymėjimas plane: **3V**
 Statybos pradžios metai: **2011**
 Statybos pabaigos metai: **2014**
 Statinio kategorija: **II grupės nesudėtingasis**
 Baigtumo procentas: **100 %**
 Ilgis: **56.38 m**
 Medžiaga: **Polietilenas**
 Vandentiekio linijos reikšmė: **Įvadinė**
 Atkūrimo sąnaudos (statybos vertė): **4120 Eur**
 Atkuriamoji vertė: **4120 Eur**
 Atkūrimo sąnaudų (statybos vertės) ir atkuriamosios vertės
 nustatymo data: **2014-02-28**
 Vidutinė rinkos vertė: **4120 Eur**
 Vidutinės rinkos vertės nustatymo būdas: **Atkuriamoji vertė**
 Vidutinės rinkos vertės nustatymo data: **2014-02-28**
 Kadastro duomenų nustatymo data: **2014-02-28**
- 2.70. Priklausinys: **Vandentiekio tinklai - Vandentiekio tinklai**
 Priklausanti dalis: **1/1 priklauso žemės sklypui Nr. 2101-0002-0794, aprašytam p. 2.1.**
 Unikalus daikto numeris: **4400-2906-9389**
 Inžinerinio statinio grupė: **Inžineriniai tinklai**
 Inžinerinio statinio pogrupis (paskirtis): **Vandentiekio tinklų**
 Žymėjimas plane: **4V**
 Statybos pradžios metai: **2011**
 Statybos pabaigos metai: **2014**
 Statinio kategorija: **II grupės nesudėtingasis**
 Baigtumo procentas: **100 %**
 Ilgis: **109.29 m**
 Medžiaga: **Polietilenas**
 Vandentiekio linijos reikšmė: **Skirstomoji (kvartinė)**
 Atkūrimo sąnaudos (statybos vertė): **12200 Eur**
 Atkuriamoji vertė: **12200 Eur**
 Atkūrimo sąnaudų (statybos vertės) ir atkuriamosios vertės
 nustatymo data: **2014-02-28**
 Vidutinė rinkos vertė: **12200 Eur**
 Vidutinės rinkos vertės nustatymo būdas: **Atkuriamoji vertė**

Vidutinės rinkos vertės nustatymo data: **2014-02-28**
 Kadastro duomenų nustatymo data: **2014-02-28**

- 2.71. Priklausinys: **Vandentiekio tinklai - Vandentiekio tinklai**
 Priklausanti dalis: **1/1 priklauso žemės sklypui Nr. 2101-0002-0794, aprašytam p. 2.1.**
 Unikalus daikto numeris: **4400-2906-9423**
 Inžinerinio statinio grupė: **Inžineriniai tinklai**
 Inžinerinio statinio pogrupis (paskirtis): **Vandentiekio tinklų**
 Žymėjimas plane: **5V**
 Statybos pradžios metai: **2011**
 Statybos pabaigos metai: **2014**
 Statinio kategorija: **II grupės nesudėtingasis**
 Baigtumo procentas: **100 %**
 Ilgis: **141.42 m**
 Medžiaga: **Polietilenas**
 Vandentiekio linijos reikšmė: **Skirstomoji (kvartalinė)**
 Atkūrimo sąnaudos (statybos vertė): **15400 Eur**
 Atkuriamoji vertė: **15400 Eur**
 Atkūrimo sąnaudų (statybos vertės) ir atkuriamosios vertės
 nustatymo data: **2014-02-28**
 Vidutinė rinkos vertė: **15400 Eur**
 Vidutinės rinkos vertės nustatymo būdas: **Atkuriamoji vertė**
 Vidutinės rinkos vertės nustatymo data: **2014-02-28**
 Kadastro duomenų nustatymo data: **2014-02-28**
- 2.72. Priklausinys: **Nuotekų šalinimo tinklai - Drenažas**
 Priklausanti dalis: **1/1 priklauso žemės sklypui Nr. 2101-0002-0794, aprašytam p. 2.1.**
 Unikalus daikto numeris: **4400-2906-9956**
 Inžinerinio statinio grupė: **Inžineriniai tinklai**
 Inžinerinio statinio pogrupis (paskirtis): **Nuotekų šalinimo tinklų**
 Žymėjimas plane: **1D**
 Statybos pradžios metai: **2011**
 Statybos pabaigos metai: **2014**
 Statinio kategorija: **II grupės nesudėtingasis**
 Baigtumo procentas: **100 %**
 Ilgis: **1154.92 m**
 Medžiaga: **Polivinilchloridas**
 Nuotekų linijos reikšmė: **Skirstomoji (kvartalinė)**
 Nuotekų linijos rūšis: **Kolektorinė**
 Atkūrimo sąnaudos (statybos vertė): **53700 Eur**
 Atkuriamoji vertė: **53700 Eur**
 Atkūrimo sąnaudų (statybos vertės) ir atkuriamosios vertės
 nustatymo data: **2014-02-28**
 Vidutinė rinkos vertė: **53700 Eur**
 Vidutinės rinkos vertės nustatymo būdas: **Atkuriamoji vertė**
 Vidutinės rinkos vertės nustatymo data: **2014-02-28**
 Kadastro duomenų nustatymo data: **2014-02-28**
- 2.73. Priklausinys: **Nuotekų šalinimo tinklai - Lietaus nuotekų tinklai**
 Priklausanti dalis: **1/1 priklauso žemės sklypui Nr. 2101-0002-0794, aprašytam p. 2.1.**
 Unikalus daikto numeris: **4400-2906-9492**
 Inžinerinio statinio grupė: **Inžineriniai tinklai**
 Inžinerinio statinio pogrupis (paskirtis): **Nuotekų šalinimo tinklų**
 Žymėjimas plane: **2KL**
 Statybos pradžios metai: **2011**
 Statybos pabaigos metai: **2014**
 Baigtumo procentas: **100 %**
 Ilgis: **10.43 m**
 Medžiaga: **Polivinilchloridas**
 Nuotekų linijos reikšmė: **Skirstomoji (kvartalinė)**
 Nuotekų linijos rūšis: **Kolektorinė**
 Atkūrimo sąnaudos (statybos vertė): **484 Eur**
 Atkuriamoji vertė: **484 Eur**
 Atkūrimo sąnaudų (statybos vertės) ir atkuriamosios vertės
 nustatymo data: **2014-02-28**
 Vidutinė rinkos vertė: **484 Eur**
 Vidutinės rinkos vertės nustatymo būdas: **Atkuriamoji vertė**
 Vidutinės rinkos vertės nustatymo data: **2014-02-28**
 Kadastro duomenų nustatymo data: **2014-02-28**
- 2.74. Priklausinys: **Nuotekų šalinimo tinklai - Buitinių nuotekų tinklai**
 Priklausanti dalis: **1/1 priklauso žemės sklypui Nr. 2101-0002-0794, aprašytam p. 2.1.**
 Unikalus daikto numeris: **4400-2906-9712**
 Inžinerinio statinio grupė: **Inžineriniai tinklai**
 Inžinerinio statinio pogrupis (paskirtis): **Nuotekų šalinimo tinklų**
 Žymėjimas plane: **3KF**
 Statybos pradžios metai: **2011**
 Statybos pabaigos metai: **2014**
 Statinio kategorija: **II grupės nesudėtingasis**
 Baigtumo procentas: **100 %**
 Ilgis: **25.55 m**
 Medžiaga: **Polivinilchloridas**
 Nuotekų linijos reikšmė: **Išvadinė**
 Nuotekų linijos rūšis: **Kolektorinė**
 Atkūrimo sąnaudos (statybos vertė): **1770 Eur**
 Atkuriamoji vertė: **1770 Eur**
 Atkūrimo sąnaudų (statybos vertės) ir atkuriamosios vertės
 nustatymo data: **2014-02-28**
 Vidutinė rinkos vertė: **1770 Eur**
 Vidutinės rinkos vertės nustatymo būdas: **Atkuriamoji vertė**
 Vidutinės rinkos vertės nustatymo data: **2014-02-28**
 Kadastro duomenų nustatymo data: **2014-02-28**
- 2.75. Priklausinys: **Nuotekų šalinimo tinklai - Lietaus nuotekų tinklai**
 Priklausanti dalis: **1/1 priklauso žemės sklypui Nr. 2101-0002-0794, aprašytam p. 2.1.**
 Unikalus daikto numeris: **4400-2906-9512**
 Inžinerinio statinio grupė: **Inžineriniai tinklai**

- Inžinerinio statinio pogrupis (paskirtis): **Nuotekų šalinimo tinklų**
 Žymėjimas plane: **3KL**
 Statybos pradžios metai: **2011**
 Statybos pabaigos metai: **2014**
 Statinio kategorija: **II grupės nesudėtingasis**
 Baigtumo procentas: **100 %**
 Ilgis: **111.91 m**
 Medžiaga: **Polivinilchloridas**
 Nuotekų linijos reikšmė: **Skirstomoji (kvartalinė)**
 Nuotekų linijos rūšis: **Kolektorinė**
 Atkūrimo sąnaudos (statybos vertė): **8430 Eur**
 Atkuriamoji vertė: **8430 Eur**
 Atkūrimo sąnaudų (statybos vertės) ir atkuriamosios vertės
 nustatymo data: **2014-02-28**
 Vidutinė rinkos vertė: **8430 Eur**
 Vidutinės rinkos vertės nustatymo būdas: **Atkuriamoji vertė**
 Vidutinės rinkos vertės nustatymo data: **2014-02-28**
 Kadastro duomenų nustatymo data: **2014-02-28**
- 2.76. Priklausinys: **Nuotekų šalinimo tinklai - Buitinių nuotekų tinklai**
 Priklausanti dalis: **1/1 priklauso žemės sklypui Nr. 2101-0002-0794, aprašytam p. 2.1.**
 Unikalus daikto numeris: **4400-2906-9767**
 Inžinerinio statinio grupė: **Inžineriniai tinklai**
 Inžinerinio statinio pogrupis (paskirtis): **Nuotekų šalinimo tinklų**
 Žymėjimas plane: **4KF**
 Statybos pradžios metai: **2011**
 Statybos pabaigos metai: **2014**
 Statinio kategorija: **II grupės nesudėtingasis**
 Baigtumo procentas: **100 %**
 Ilgis: **44.58 m**
 Medžiaga: **Polivinilchloridas**
 Nuotekų linijos reikšmė: **Išvadinė**
 Nuotekų linijos rūšis: **Kolektorinė**
 Atkūrimo sąnaudos (statybos vertė): **3310 Eur**
 Atkuriamoji vertė: **3310 Eur**
 Atkūrimo sąnaudų (statybos vertės) ir atkuriamosios vertės
 nustatymo data: **2014-02-28**
 Vidutinė rinkos vertė: **3310 Eur**
 Vidutinės rinkos vertės nustatymo būdas: **Atkuriamoji vertė**
 Vidutinės rinkos vertės nustatymo data: **2014-02-28**
 Kadastro duomenų nustatymo data: **2014-02-28**
- 2.77. Priklausinys: **Nuotekų šalinimo tinklai - Lietaus nuotekų tinklai**
 Priklausanti dalis: **1/1 priklauso žemės sklypui Nr. 2101-0002-0794, aprašytam p. 2.1.**
 Unikalus daikto numeris: **4400-2906-9523**
 Inžinerinio statinio grupė: **Inžineriniai tinklai**
 Inžinerinio statinio pogrupis (paskirtis): **Nuotekų šalinimo tinklų**
 Žymėjimas plane: **4KL**
 Statybos pradžios metai: **2011**
 Statybos pabaigos metai: **2014**
 Statinio kategorija: **II grupės nesudėtingasis**
 Baigtumo procentas: **100 %**
 Ilgis: **50.50 m**
 Medžiaga: **Polivinilchloridas**
 Nuotekų linijos reikšmė: **Skirstomoji (kvartalinė)**
 Nuotekų linijos rūšis: **Kolektorinė**
 Atkūrimo sąnaudos (statybos vertė): **3490 Eur**
 Atkuriamoji vertė: **3490 Eur**
 Atkūrimo sąnaudų (statybos vertės) ir atkuriamosios vertės
 nustatymo data: **2014-02-28**
 Vidutinė rinkos vertė: **3490 Eur**
 Vidutinės rinkos vertės nustatymo būdas: **Atkuriamoji vertė**
 Vidutinės rinkos vertės nustatymo data: **2014-02-28**
 Kadastro duomenų nustatymo data: **2014-02-28**
- 2.78. Priklausinys: **Nuotekų šalinimo tinklai - Buitinių nuotekų tinklai**
 Priklausanti dalis: **1/1 priklauso žemės sklypui Nr. 2101-0002-0794, aprašytam p. 2.1.**
 Unikalus daikto numeris: **4400-2906-9778**
 Inžinerinio statinio grupė: **Inžineriniai tinklai**
 Inžinerinio statinio pogrupis (paskirtis): **Nuotekų šalinimo tinklų**
 Žymėjimas plane: **5KF**
 Statybos pradžios metai: **2011**
 Statybos pabaigos metai: **2014**
 Statinio kategorija: **II grupės nesudėtingasis**
 Baigtumo procentas: **100 %**
 Ilgis: **38.62 m**
 Medžiaga: **Polivinilchloridas**
 Nuotekų linijos reikšmė: **Skirstomoji (kvartalinė)**
 Nuotekų linijos rūšis: **Kolektorinė**
 Atkūrimo sąnaudos (statybos vertė): **2900 Eur**
 Atkuriamoji vertė: **2900 Eur**
 Atkūrimo sąnaudų (statybos vertės) ir atkuriamosios vertės
 nustatymo data: **2014-02-28**
 Vidutinė rinkos vertė: **2900 Eur**
 Vidutinės rinkos vertės nustatymo būdas: **Atkuriamoji vertė**
 Vidutinės rinkos vertės nustatymo data: **2014-02-28**
 Kadastro duomenų nustatymo data: **2014-02-28**
- 2.79. Priklausinys: **Nuotekų šalinimo tinklai - Buitinių nuotekų tinklai**
 Priklausanti dalis: **1/1 priklauso žemės sklypui Nr. 2101-0002-0794, aprašytam p. 2.1.**
 Unikalus daikto numeris: **4400-2906-9812**
 Inžinerinio statinio grupė: **Inžineriniai tinklai**
 Inžinerinio statinio pogrupis (paskirtis): **Nuotekų šalinimo tinklų**
 Žymėjimas plane: **6KF**
 Statybos pradžios metai: **2011**
 Statybos pabaigos metai: **2014**
 Statinio kategorija: **II grupės nesudėtingasis**

- Baigtumo procentas: **100 %**
 Ilgis: **168.83 m**
 Medžiaga: **Polivinilchloridas**
 Nuotekų linijos reikšmė: **Skirstomoji (kvartalinė)**
 Nuotekų linijos rūšis: **Kolektorinė**
 Atkūrimo sąnaudos (statybos vertė): **12000 Eur**
 Atkuriamoji vertė: **12000 Eur**
 Atkūrimo sąnaudų (statybos vertės) ir atkuriamosios vertės
 nustatymo data: **2014-02-28**
 Vidutinė rinkos vertė: **12000 Eur**
 Vidutinės rinkos vertės nustatymo būdas: **Atkuriamoji vertė**
 Vidutinės rinkos vertės nustatymo data: **2014-02-28**
 Kadastro duomenų nustatymo data: **2014-02-28**
- 2.80. Priklausinys: **Nuotekų šalinimo tinklai - Buitinių nuotekų tinklai**
 Priklausanti dalis: **1/1 priklauso žemės sklypui Nr. 2101-0002-0794, aprašytam p. 2.1.**
 Unikalus daikto numeris: **4400-2906-9823**
 Inžinerinio statinio grupė: **Inžineriniai tinklai**
 Inžinerinio statinio pogrupis (paskirtis): **Nuotekų šalinimo tinklai**
 Žymėjimas plane: **7KF**
 Statybos pradžios metai: **2011**
 Statybos pabaigos metai: **2014**
 Statinio kategorija: **II grupės nesudėtingasis**
 Baigtumo procentas: **100 %**
 Ilgis: **84.44 m**
 Medžiaga: **Polivinilchloridas**
 Nuotekų linijos reikšmė: **Skirstomoji (kvartalinė)**
 Nuotekų linijos rūšis: **Kolektorinė**
 Atkūrimo sąnaudos (statybos vertė): **6370 Eur**
 Atkuriamoji vertė: **6370 Eur**
 Atkūrimo sąnaudų (statybos vertės) ir atkuriamosios vertės
 nustatymo data: **2014-02-28**
 Vidutinė rinkos vertė: **6370 Eur**
 Vidutinės rinkos vertės nustatymo būdas: **Atkuriamoji vertė**
 Vidutinės rinkos vertės nustatymo data: **2014-02-28**
 Kadastro duomenų nustatymo data: **2014-02-28**
- 2.81. Priklausinys: **Nuotekų šalinimo tinklai - Lietaus nuotekų tinklai**
 Priklausanti dalis: **1/1 priklauso žemės sklypui Nr. 2101-0002-0794, aprašytam p. 2.1.**
 Unikalus daikto numeris: **4400-2916-2449**
 Inžinerinio statinio grupė: **Inžineriniai tinklai**
 Inžinerinio statinio pogrupis (paskirtis): **Nuotekų šalinimo tinklai**
 Žymėjimas plane: **7KL**
 Statybos pradžios metai: **2011**
 Statybos pabaigos metai: **2014**
 Statinio kategorija: **II grupės nesudėtingasis**
 Baigtumo procentas: **100 %**
 Ilgis: **2.27 m**
 Medžiaga: **Polivinilchloridas**
 Nuotekų linijos reikšmė: **Skirstomoji (kvartalinė)**
 Nuotekų linijos rūšis: **Kolektorinė**
 Atkūrimo sąnaudos (statybos vertė): **105 Eur**
 Atkuriamoji vertė: **105 Eur**
 Atkūrimo sąnaudų (statybos vertės) ir atkuriamosios vertės
 nustatymo data: **2014-02-28**
 Vidutinė rinkos vertė: **105 Eur**
 Vidutinės rinkos vertės nustatymo būdas: **Atkuriamoji vertė**
 Vidutinės rinkos vertės nustatymo data: **2014-02-28**
 Kadastro duomenų nustatymo data: **2014-02-28**
- 2.82. Priklausinys: **Nuotekų šalinimo tinklai - Buitinių nuotekų tinklai**
 Priklausanti dalis: **1/1 priklauso žemės sklypui Nr. 2101-0002-0794, aprašytam p. 2.1.**
 Unikalus daikto numeris: **4400-2906-9834**
 Inžinerinio statinio grupė: **Inžineriniai tinklai**
 Inžinerinio statinio pogrupis (paskirtis): **Nuotekų šalinimo tinklai**
 Žymėjimas plane: **8KF**
 Statybos pradžios metai: **2011**
 Statybos pabaigos metai: **2014**
 Statinio kategorija: **II grupės nesudėtingasis**
 Baigtumo procentas: **100 %**
 Ilgis: **137.46 m**
 Medžiaga: **Polivinilchloridas**
 Nuotekų linijos reikšmė: **Skirstomoji (kvartalinė)**
 Nuotekų linijos rūšis: **Kolektorinė**
 Atkūrimo sąnaudos (statybos vertė): **14200 Eur**
 Atkuriamoji vertė: **14200 Eur**
 Atkūrimo sąnaudų (statybos vertės) ir atkuriamosios vertės
 nustatymo data: **2014-02-28**
 Vidutinė rinkos vertė: **14200 Eur**
 Vidutinės rinkos vertės nustatymo būdas: **Atkuriamoji vertė**
 Vidutinės rinkos vertės nustatymo data: **2014-02-28**
 Kadastro duomenų nustatymo data: **2014-02-28**

3. Daikto priklausiniai iš kito registro: įrašų nėra

4. Nuosavybė:

- 4.1. Nuosavybės teisė
 Savininkas: **LIETUVOS RESPUBLIKA, a.k. 111105555**
 Daiktas: **pastatas Nr. 2199-3024-5016, aprašytas p. 2.16.**
 Įregistravimo pagrindas: **1993-09-17 Lietuvos Respublikos Vyriausybės nutarimas Nr. 709**
2024-09-25 Deklaracija apie statybos užbaigimą Nr. ACCR2-00-240925-09125
 Įrašas galioja: **Nuo 2024-09-27**
- 4.2. Nuosavybės teisė
 Savininkas: **Klaipėdos miesto savivaldybė, a.k. 111100775**
 Daiktas: **kelias (gatvė) Nr. 4400-2093-3515, aprašytas p. 2.66.**

- [registravimo pagrindas: 2020-05-20 Lietuvos Respublikos Vyriausybės nutarimas Nr. 505
2020-07-16 Perdavimo - priėmimo aktas Nr. ITA-130
[rašas galioja: Nuo 2020-08-24
- 4.3. **Nuosavybės teisė**
Savininkas: LIETUVOS RESPUBLIKA, a.k. 111105555
Daiktas: nuotekų šalinimo tinklai Nr. 4400-4891-0618, aprašyti p. 2.37.
[registravimo pagrindas: 2019-06-17 Deklaracija apie statybos užbaigimą / paskirties pakeitimą Nr. 11
[rašas galioja: Nuo 2019-06-21
- 4.4. **Nuosavybės teisė**
Savininkas: LIETUVOS RESPUBLIKA, a.k. 111105555
Daiktas: nuotekų šalinimo tinklai Nr. 4400-4891-0629, aprašyti p. 2.38.
[registravimo pagrindas: 2019-06-17 Deklaracija apie statybos užbaigimą / paskirties pakeitimą Nr. 7
[rašas galioja: Nuo 2019-06-21
- 4.5. **Nuosavybės teisė**
Savininkas: LIETUVOS RESPUBLIKA, a.k. 111105555
Daiktas: nuotekų šalinimo tinklai Nr. 4400-4891-0640, aprašyti p. 2.39.
[registravimo pagrindas: 2019-06-17 Deklaracija apie statybos užbaigimą / paskirties pakeitimą Nr. 8
[rašas galioja: Nuo 2019-06-21
- 4.6. **Nuosavybės teisė**
Savininkas: LIETUVOS RESPUBLIKA, a.k. 111105555
Daiktas: nuotekų šalinimo tinklai Nr. 4400-4891-0661, aprašyti p. 2.40.
[registravimo pagrindas: 2019-06-17 Deklaracija apie statybos užbaigimą / paskirties pakeitimą Nr. 6
[rašas galioja: Nuo 2019-06-21
- 4.7. **Nuosavybės teisė**
Savininkas: LIETUVOS RESPUBLIKA, a.k. 111105555
Daiktas: nuotekų šalinimo tinklai Nr. 4400-4891-0672, aprašyti p. 2.42.
[registravimo pagrindas: 2019-06-17 Deklaracija apie statybos užbaigimą / paskirties pakeitimą Nr. 14
[rašas galioja: Nuo 2019-06-21
- 4.8. **Nuosavybės teisė**
Savininkas: LIETUVOS RESPUBLIKA, a.k. 111105555
Daiktas: nuotekų šalinimo tinklai Nr. 4400-4897-8107, aprašyti p. 2.43.
[registravimo pagrindas: 2019-06-17 Deklaracija apie statybos užbaigimą / paskirties pakeitimą Nr. 15
[rašas galioja: Nuo 2019-06-21
- 4.9. **Nuosavybės teisė**
Savininkas: LIETUVOS RESPUBLIKA, a.k. 111105555
Daiktas: nuotekų šalinimo tinklai Nr. 4400-4891-0529, aprašyti p. 2.60.
[registravimo pagrindas: 2019-06-17 Deklaracija apie statybos užbaigimą / paskirties pakeitimą Nr. 12
[rašas galioja: Nuo 2019-06-21
- 4.10. **Nuosavybės teisė**
Savininkas: LIETUVOS RESPUBLIKA, a.k. 111105555
Daiktas: nuotekų šalinimo tinklai Nr. 4400-4891-0534, aprašyti p. 2.62.
[registravimo pagrindas: 2019-06-17 Deklaracija apie statybos užbaigimą / paskirties pakeitimą Nr. 10
[rašas galioja: Nuo 2019-06-21
- 4.11. **Nuosavybės teisė**
Savininkas: LIETUVOS RESPUBLIKA, a.k. 111105555
Daiktas: nuotekų šalinimo tinklai Nr. 4400-4891-0548, aprašyti p. 2.59.
[registravimo pagrindas: 2019-06-17 Deklaracija apie statybos užbaigimą / paskirties pakeitimą Nr. 9
[rašas galioja: Nuo 2019-06-21
- 4.12. **Nuosavybės teisė**
Savininkas: LIETUVOS RESPUBLIKA, a.k. 111105555
Daiktas: vandentiekio tinklai Nr. 4400-4891-0494, aprašyti p. 2.29.
[registravimo pagrindas: 2019-06-17 Deklaracija apie statybos užbaigimą / paskirties pakeitimą Nr. 5
[rašas galioja: Nuo 2019-06-21
- 4.13. **Nuosavybės teisė**
Savininkas: LIETUVOS RESPUBLIKA, a.k. 111105555
Daiktas: vandentiekio tinklai Nr. 4400-4891-0483, aprašyti p. 2.28.
[registravimo pagrindas: 2019-06-17 Deklaracija apie statybos užbaigimą / paskirties pakeitimą Nr. 4
[rašas galioja: Nuo 2019-06-21
- 4.14. **Nuosavybės teisė**
Savininkas: LIETUVOS RESPUBLIKA, a.k. 111105555
Daiktas: nuotekų šalinimo tinklai Nr. 4400-4891-0550, aprašyti p. 2.61.
[registravimo pagrindas: 2019-06-17 Deklaracija apie statybos užbaigimą / paskirties pakeitimą Nr. 13
[rašas galioja: Nuo 2019-06-21
- 4.15. **Nuosavybės teisė**
Savininkas: LIETUVOS RESPUBLIKA, a.k. 111105555
Daiktas: šilumos tinklai Nr. 4400-4891-0472, aprašyti p. 2.33.
[registravimo pagrindas: 2019-06-17 Deklaracija apie statybos užbaigimą / paskirties pakeitimą Nr. 2
[rašas galioja: Nuo 2019-06-21
- 4.16. **Nuosavybės teisė**
Savininkas: LIETUVOS RESPUBLIKA, a.k. 111105555
Daiktas: nuotekų šalinimo tinklai Nr. 4400-4891-0518, aprašyti p. 2.58.
[registravimo pagrindas: 2019-06-17 Deklaracija apie statybos užbaigimą / paskirties pakeitimą Nr. 3
[rašas galioja: Nuo 2019-06-21
- 4.17. **Nuosavybės teisė**
Savininkas: LIETUVOS RESPUBLIKA, a.k. 111105555
Daiktas: kiti statiniai Nr. 4400-4891-0729, aprašyti p. 2.21.
[registravimo pagrindas: 2019-06-17 Deklaracija apie statybos užbaigimą / paskirties pakeitimą Nr. 18
[rašas galioja: Nuo 2019-06-21
- 4.18. **Nuosavybės teisė**
Savininkas: LIETUVOS RESPUBLIKA, a.k. 111105555
Daiktas: kiti statiniai Nr. 4400-4891-0707, aprašyti p. 2.19.
[registravimo pagrindas: 2019-06-17 Deklaracija apie statybos užbaigimą / paskirties pakeitimą Nr. 16
[rašas galioja: Nuo 2019-06-21
- 4.19. **Nuosavybės teisė**
Savininkas: LIETUVOS RESPUBLIKA, a.k. 111105555
Daiktas: kiti statiniai Nr. 4400-4891-0694, aprašyti p. 2.18.

- [registravimo pagrindas: 2019-06-17 Deklaracija apie statybos užbaigimą / paskirties pakeitimą Nr. 17
[rašas galioja: Nuo 2019-06-21
- 4.20. **Nuosavybės teisė**
Savininkas: LIETUVOS RESPUBLIKA, a.k. 111105555
Daiktas: pastatas Nr. 4400-4879-5893, aprašytas p. 2.15.
- [registravimo pagrindas: 2018-04-27 Statybos užbaigimo aktas Nr. ACCA-30-180427-00122
[rašas galioja: Nuo 2018-09-20
- 4.21. **Nuosavybės teisė**
Savininkas: LIETUVOS RESPUBLIKA, a.k. 111105555
Daiktas: vandentiekio tinklai Nr. 4400-4051-6096, aprašyti p. 2.26.
nuotekų šalinimo tinklai Nr. 4400-4049-9730, aprašyti p. 2.53.
nuotekų šalinimo tinklai Nr. 4400-4049-9752, aprašyti p. 2.55.
nuotekų šalinimo tinklai Nr. 4400-4049-9830, aprašyti p. 2.54.
- [registravimo pagrindas: 2017-04-07 Deklaracija apie statybos užbaigimą / paskirties pakeitimą Nr. 1
[rašas galioja: Nuo 2017-05-23
- 4.22. **Nuosavybės teisė**
Savininkas: LIETUVOS RESPUBLIKA, a.k. 111105555
Daiktas: nuotekų šalinimo tinklai Nr. 4400-4049-9809, aprašyti p. 2.52.
- [registravimo pagrindas: 2016-04-13 Statybos užbaigimo aktas Nr. SUA-30-160413-00045
[rašas galioja: Nuo 2017-05-23
- 4.23. **Nuosavybės teisė**
Savininkas: AB "Energijos skirstymo operatorius", a.k. 304151376
Daiktas: pastatas Nr. 2196-5012-4018, aprašytas p. 2.13.
- [registravimo pagrindas: 2015-12-03 Akcininkų susirinkimo protokolas Nr. 5
2015-12-31 Perdavimo - priėmimo aktas
[rašas galioja: Nuo 2016-06-07
- 4.24. **Nuosavybės teisė**
Savininkas: LIETUVOS RESPUBLIKA, a.k. 111105555
Daiktas: pastatas Nr. 4400-3841-2085, aprašytas p. 2.2.
- [registravimo pagrindas: 2016-04-13 Statybos užbaigimo aktas Nr. SUA-30-160413-00045
[rašas galioja: Nuo 2016-06-02
- 4.25. **Nuosavybės teisė**
Savininkas: LIETUVOS RESPUBLIKA, a.k. 111105555
Daiktas: kiti statiniai Nr. 4400-3839-7158, aprašyti p. 2.17.
vandentiekio tinklai Nr. 4400-3840-2212, aprašyti p. 2.24.
šilumos tinklai Nr. 4400-3846-0172, aprašyti p. 2.31.
nuotekų šalinimo tinklai Nr. 4400-3840-2178, aprašyti p. 2.48.
nuotekų šalinimo tinklai Nr. 4400-3840-2190, aprašyti p. 2.34.
nuotekų šalinimo tinklai Nr. 4400-3840-2223, aprašyti p. 2.49.
nuotekų šalinimo tinklai Nr. 4400-3840-2245, aprašyti p. 2.51.
- [registravimo pagrindas: 2015-10-14 Deklaracija apie statybos užbaigimą Nr. 1
[rašas galioja: Nuo 2016-01-06
- 4.26. **Nuosavybės teisė**
Savininkas: LIETUVOS RESPUBLIKA, a.k. 111105555
Daiktas: pastatas Nr. 4400-3832-7007, aprašytas p. 2.14.
- [registravimo pagrindas: 2015-11-16 Statybos užbaigimo aktas Nr. SUA-30-151116-00319
[rašas galioja: Nuo 2016-01-05
- 4.27. **Nuosavybės teisė**
Savininkas: LIETUVOS RESPUBLIKA, a.k. 111105555
Daiktas: kiti statiniai Nr. 4400-3974-7885, aprašyti p. 2.20.
vandentiekio tinklai Nr. 4400-3974-7852, aprašyti p. 2.25.
šilumos tinklai Nr. 4400-3978-7438, aprašyti p. 2.32.
nuotekų šalinimo tinklai Nr. 4400-3974-7863, aprašyti p. 2.50.
nuotekų šalinimo tinklai Nr. 4400-3974-7874, aprašyti p. 2.35.
nuotekų šalinimo tinklai Nr. 4400-3985-4309, aprašyti p. 2.36.
- [registravimo pagrindas: 2015-10-26 Deklaracija apie statybos užbaigimą Nr. 1
[rašas galioja: Nuo 2015-12-18
- 4.28. **Nuosavybės teisė**
Savininkas: LIETUVOS RESPUBLIKA, a.k. 111105555
Daiktas: vandentiekio tinklai Nr. 4400-2906-9145, aprašyti p. 2.67.
vandentiekio tinklai Nr. 4400-2906-9334, aprašyti p. 2.68.
vandentiekio tinklai Nr. 4400-2906-9367, aprašyti p. 2.69.
vandentiekio tinklai Nr. 4400-2906-9389, aprašyti p. 2.70.
vandentiekio tinklai Nr. 4400-2906-9423, aprašyti p. 2.71.
nuotekų šalinimo tinklai Nr. 4400-2906-9492, aprašyti p. 2.73.
nuotekų šalinimo tinklai Nr. 4400-2906-9512, aprašyti p. 2.75.
nuotekų šalinimo tinklai Nr. 4400-2906-9523, aprašyti p. 2.77.
nuotekų šalinimo tinklai Nr. 4400-2906-9712, aprašyti p. 2.74.
nuotekų šalinimo tinklai Nr. 4400-2906-9767, aprašyti p. 2.76.
nuotekų šalinimo tinklai Nr. 4400-2906-9778, aprašyti p. 2.78.
nuotekų šalinimo tinklai Nr. 4400-2906-9812, aprašyti p. 2.79.
nuotekų šalinimo tinklai Nr. 4400-2906-9823, aprašyti p. 2.80.
nuotekų šalinimo tinklai Nr. 4400-2906-9834, aprašyti p. 2.82.
nuotekų šalinimo tinklai Nr. 4400-2906-9956, aprašyti p. 2.72.
nuotekų šalinimo tinklai Nr. 4400-2916-2449, aprašyti p. 2.81.
- [registravimo pagrindas: 2015-01-15 Deklaracija apie statybos užbaigimą / paskirties pakeitimą Nr. 01
[rašas galioja: Nuo 2015-01-30
- 4.29. **Nuosavybės teisė**
Savininkas: LIETUVOS RESPUBLIKA, a.k. 111105555
Daiktas: šilumos tinklai Nr. 4400-2906-9901, aprašyti p. 2.30.
nuotekų šalinimo tinklai Nr. 4400-2906-9578, aprašyti p. 2.46.
nuotekų šalinimo tinklai Nr. 4400-2906-9589, aprašyti p. 2.47.
- [registravimo pagrindas: 2014-09-05 Statybos užbaigimo aktas Nr. SUA-30-140905-00198
[rašas galioja: Nuo 2015-01-30
- 4.30. **Nuosavybės teisė**
Savininkas: Uždaroji akcinė bendrovė "BALTISCHES HAUS", a.k. 111543781
Daiktas: vandentiekio tinklai Nr. 4400-0935-8572, aprašyti p. 2.27.
nuotekų šalinimo tinklai Nr. 4400-0935-8594, aprašyti p. 2.57.
nuotekų šalinimo tinklai Nr. 4400-0935-8630, aprašyti p. 2.56.

- [registravimo pagrindas: 2002-07-25 Jungtinės veiklos sutartis Nr. RJ-4543
2005-03-17 Sutartis Nr. AK-1308
2006-10-31 Statinio pripažinimo tinkamu naudoti aktas Nr. STN-417(14.16)
2006-12-28 Sutartis Nr. RJ-15143
[rašas galioja: Nuo 2011-04-04
- 4.31. Nuosavybės teisė
Savininkas: LIETUVOS RESPUBLIKA, a.k. 111105555
Daiktas: kiti statiniai Nr. 4400-0886-3498, aprašyti p. 2.65.
[registravimo pagrindas: 2010-05-25 Apeliacinio teismo nutartis Nr. 2A-24/2010
[rašas galioja: Nuo 2010-07-01
- 4.32. Nuosavybės teisė
Savininkas: LIETUVOS RESPUBLIKA, a.k. 111105555
Daiktas: pastatas Nr. 2199-3024-8019, aprašytas p. 2.7.
[registravimo pagrindas: 1993-09-17 Lietuvos Respublikos Vyriausybės nutarimas Nr. 709
2009-05-25 Statinio pripažinimo tinkamu naudoti aktas Nr. OEKI-20
[rašas galioja: Nuo 2009-06-05
- 4.33. Nuosavybės teisė
Savininkas: LIETUVOS RESPUBLIKA, a.k. 111105555
Daiktas: pastatas Nr. 2199-3025-0015, aprašytas p. 2.5.
[registravimo pagrindas: 1993-09-17 Lietuvos Respublikos Vyriausybės nutarimas Nr. 709
1998-08-21 Statinio priėmimo naudoti aktas
2006-10-16 Statinio pripažinimo tinkamu naudoti aktas Nr. STN - 391 (14.16)
[rašas galioja: Nuo 2006-11-09
- 4.34. Nuosavybės teisė
Savininkas: Akcinė bendrovė "KLAIPĖDOS VANDUO", a.k. 140089260
Daiktas: vandentiekio tinklai Nr. 4400-0915-4970, aprašyti p. 2.23.
nuotekų šalinimo tinklai Nr. 4400-0915-5002, aprašyti p. 2.41.
[registravimo pagrindas: 2006-10-03 Statinio pripažinimo tinkamu naudoti aktas Nr. STN-369(14.16)
[rašas galioja: Nuo 2006-10-12
- 4.35. Nuosavybės teisė
Savininkas: LIETUVOS RESPUBLIKA, a.k. 111105555
Daiktas: nuotekų šalinimo tinklai Nr. 4400-0135-8394, aprašyti p. 2.44.
nuotekų šalinimo tinklai Nr. 4400-0135-8461, aprašyti p. 2.45.
[registravimo pagrindas: 2005-08-01 Statinio pripažinimo tinkamu naudoti aktas
[rašas galioja: Nuo 2005-09-15
- 4.36. Nuosavybės teisė
Savininkas: LIETUVOS RESPUBLIKA, a.k. 111105555
Daiktas: pastatas Nr. 2199-3024-0019, aprašytas p. 2.10.
[registravimo pagrindas: 1993-09-17 Lietuvos Respublikos Vyriausybės nutarimas Nr. 709
2003-12-22 Statinio pripažinimo tinkamu naudoti aktas
2005-08-01 Statinio pripažinimo tinkamu naudoti aktas
[rašas galioja: Nuo 2005-09-15
- 4.37. Nuosavybės teisė
Savininkas: LIETUVOS RESPUBLIKA, a.k. 111105555
Daiktas: pastatas Nr. 2199-3024-9016, aprašytas p. 2.4.
kiti statiniai Nr. 2199-3025-0559, aprašyti p. 2.64.
[registravimo pagrindas: 1993-09-17 Lietuvos Respublikos Vyriausybės nutarimas Nr. 709
2003-06-10 Statinio pripažinimo tinkamu naudoti aktas
[rašas galioja: Nuo 2003-06-24
- 4.38. Nuosavybės teisė
Savininkas: LIETUVOS RESPUBLIKA, a.k. 111105555
Daiktas: pastatas Nr. 2199-3025-1012, aprašytas p. 2.8.
[registravimo pagrindas: 1993-09-17 Lietuvos Respublikos Vyriausybės nutarimas Nr. 709
2002-02-12 Statinio pripažinimo tinkamu naudoti aktas
[rašas galioja: Nuo 2002-12-21
- 4.39. Nuosavybės teisė
Savininkas: LIETUVOS RESPUBLIKA, a.k. 111105555
Daiktas: pastatas Nr. 2191-7000-5018, aprašytas p. 2.6.
[registravimo pagrindas: 1993-09-17 Lietuvos Respublikos Vyriausybės nutarimas Nr. 709
2002-05-27 Statinio pripažinimo tinkamu naudoti aktas
[rašas galioja: Nuo 2002-12-21
- 4.40. Nuosavybės teisė
Savininkas: LIETUVOS RESPUBLIKA, a.k. 111105555
Daiktas: žemės sklypas Nr. 2101-0002-0794, aprašytas p. 2.1.
[registravimo pagrindas: 2002-09-19 Apskritis viršinininko įsakymas Nr. 2609
[rašas galioja: Nuo 2002-10-02
- 4.41. Nuosavybės teisė
Savininkas: LIETUVOS RESPUBLIKA, a.k. 111105555
Daiktas: pastatas Nr. 2199-4020-5013, aprašytas p. 2.12.
pastatas Nr. 2199-3024-4019, aprašytas p. 2.9.
pastatas Nr. 2199-3024-5027, aprašytas p. 2.11.
[registravimo pagrindas: 1993-09-17 Lietuvos Respublikos Vyriausybės nutarimas Nr. 709
[rašas galioja: Nuo 1994-03-11

5. Valstybės ir savivaldybių žemės patikėjimo teisė:

- 5.1. Valstybinės žemės patikėjimo teisė
Patikėtinis: Klaipėdos miesto savivaldybė, a.k. 111100775
Daiktas: žemės sklypas Nr. 2101-0002-0794, aprašytas p. 2.1.
[registravimo pagrindas: 2024-01-10 Lietuvos Respublikos Vyriausybės nutarimas Nr. 32
2024-01-26 Perdavimo - priėmimo aktas Nr. ITA-26/4MŽP-8-(15.4.33 E)
[rašas galioja: Nuo 2024-01-31

6. Kitos daiktinės teisės:

- 6.1. Turto patikėjimo teisė
Patikėtinis: Klaipėdos universitetas, a.k. 211951150
Daiktas: pastatas Nr. 2199-3024-5016, aprašytas p. 2.16.
[registravimo pagrindas: 1993-09-17 Lietuvos Respublikos Vyriausybės nutarimas Nr. 709
2012-12-03 Turto patikėjimo sutartis Nr. S-513

2024-09-25 Deklaracija apie statybos užbaigimą Nr. ACCR2-00-240925-09125

[rašas galioja: Nuo 2024-09-27

- 6.2. **Hipoteka**
Daiktas: žemės sklypas Nr. 2101-0002-0794, aprašytas p. 2.1., 7.23.
[registravimo pagrindas: 2020-05-19 IDK Nr. 20120200030625
2020-05-19 Sutartinė hipoteka Nr. RJ-3402
Aprašymas: įkeista turtinė teisė - Sudaryta nuomos sutartis, kurios atsiradimo pagrindas 2011-07-13 Valstybinės žemės sklypo nuomos sutartis Nr. 13SŽN-(14.13.62.)-69
[rašas galioja: Nuo 2022-01-01
- 6.3. **Hipoteka**
Daiktas: vandentiekio tinklai Nr. 4400-0935-8572, aprašyti p. 2.27.
nuotekų šalinimo tinklai Nr. 4400-0935-8594, aprašyti p. 2.57.
nuotekų šalinimo tinklai Nr. 4400-0935-8630, aprašyti p. 2.56.
[registravimo pagrindas: 2020-05-19 IDK Nr. 20120200030625
2020-05-19 Sutartinė hipoteka Nr. RJ-3402
[rašas galioja: Nuo 2022-01-01
- 6.4. **Turto patikėjimo teisė**
Patikėtinis: Viešoji įstaiga KLAIPĖDOS MOKSLO IR TECHNOLOGIJŲ PARKAS, a.k. 142105464
Daiktas: pastatas Nr. 2199-3024-0019, aprašytas p. 2.10.
[registravimo pagrindas: 2020-01-15 Perdavimo - priėmimo aktas Nr. EIM 8-5
2020-01-15 Turto patikėjimo sutartis Nr. EIM 8-5
Plotas: 3252.61 kv. m
[rašas galioja: Nuo 2020-02-03
- 6.5. **Turto patikėjimo teisė**
Patikėtinis: Klaipėdos universitetas, a.k. 211951150
Daiktas: nuotekų šalinimo tinklai Nr. 4400-4891-0618, aprašyti p. 2.37.
[registravimo pagrindas: 2019-06-17 Deklaracija apie statybos užbaigimą / paskirties pakeitimą Nr. 11
[rašas galioja: Nuo 2019-06-21
- 6.6. **Turto patikėjimo teisė**
Patikėtinis: Klaipėdos universitetas, a.k. 211951150
Daiktas: nuotekų šalinimo tinklai Nr. 4400-4891-0629, aprašyti p. 2.38.
[registravimo pagrindas: 2019-06-17 Deklaracija apie statybos užbaigimą / paskirties pakeitimą Nr. 7
[rašas galioja: Nuo 2019-06-21
- 6.7. **Turto patikėjimo teisė**
Patikėtinis: Klaipėdos universitetas, a.k. 211951150
Daiktas: nuotekų šalinimo tinklai Nr. 4400-4891-0640, aprašyti p. 2.39.
[registravimo pagrindas: 2019-06-17 Deklaracija apie statybos užbaigimą / paskirties pakeitimą Nr. 8
[rašas galioja: Nuo 2019-06-21
- 6.8. **Turto patikėjimo teisė**
Patikėtinis: Klaipėdos universitetas, a.k. 211951150
Daiktas: nuotekų šalinimo tinklai Nr. 4400-4891-0661, aprašyti p. 2.40.
[registravimo pagrindas: 2019-06-17 Deklaracija apie statybos užbaigimą / paskirties pakeitimą Nr. 6
[rašas galioja: Nuo 2019-06-21
- 6.9. **Turto patikėjimo teisė**
Patikėtinis: Klaipėdos universitetas, a.k. 211951150
Daiktas: nuotekų šalinimo tinklai Nr. 4400-4891-0672, aprašyti p. 2.42.
[registravimo pagrindas: 2019-06-17 Deklaracija apie statybos užbaigimą / paskirties pakeitimą Nr. 14
[rašas galioja: Nuo 2019-06-21
- 6.10. **Turto patikėjimo teisė**
Patikėtinis: Klaipėdos universitetas, a.k. 211951150
Daiktas: nuotekų šalinimo tinklai Nr. 4400-4897-8107, aprašyti p. 2.43.
[registravimo pagrindas: 2019-06-17 Deklaracija apie statybos užbaigimą / paskirties pakeitimą Nr. 15
[rašas galioja: Nuo 2019-06-21
- 6.11. **Turto patikėjimo teisė**
Patikėtinis: Klaipėdos universitetas, a.k. 211951150
Daiktas: nuotekų šalinimo tinklai Nr. 4400-4891-0529, aprašyti p. 2.60.
[registravimo pagrindas: 2019-06-17 Deklaracija apie statybos užbaigimą / paskirties pakeitimą Nr. 12
[rašas galioja: Nuo 2019-06-21
- 6.12. **Turto patikėjimo teisė**
Patikėtinis: Klaipėdos universitetas, a.k. 211951150
Daiktas: nuotekų šalinimo tinklai Nr. 4400-4891-0534, aprašyti p. 2.62.
[registravimo pagrindas: 2019-06-17 Deklaracija apie statybos užbaigimą / paskirties pakeitimą Nr. 10
[rašas galioja: Nuo 2019-06-21
- 6.13. **Turto patikėjimo teisė**
Patikėtinis: Klaipėdos universitetas, a.k. 211951150
Daiktas: nuotekų šalinimo tinklai Nr. 4400-4891-0548, aprašyti p. 2.59.
[registravimo pagrindas: 2019-06-17 Deklaracija apie statybos užbaigimą / paskirties pakeitimą Nr. 9
[rašas galioja: Nuo 2019-06-21
- 6.14. **Turto patikėjimo teisė**
Patikėtinis: Klaipėdos universitetas, a.k. 211951150
Daiktas: nuotekų šalinimo tinklai Nr. 4400-4891-0550, aprašyti p. 2.61.
[registravimo pagrindas: 2019-06-17 Deklaracija apie statybos užbaigimą / paskirties pakeitimą Nr. 13
[rašas galioja: Nuo 2019-06-21
- 6.15. **Turto patikėjimo teisė**
Patikėtinis: Klaipėdos universitetas, a.k. 211951150
Daiktas: šilumos tinklai Nr. 4400-4891-0472, aprašyti p. 2.33.
[registravimo pagrindas: 2019-06-17 Deklaracija apie statybos užbaigimą / paskirties pakeitimą Nr. 2
[rašas galioja: Nuo 2019-06-21
- 6.16. **Turto patikėjimo teisė**
Patikėtinis: Klaipėdos universitetas, a.k. 211951150
Daiktas: vandentiekio tinklai Nr. 4400-4891-0483, aprašyti p. 2.28.
[registravimo pagrindas: 2019-06-17 Deklaracija apie statybos užbaigimą / paskirties pakeitimą Nr. 4
[rašas galioja: Nuo 2019-06-21
- 6.17. **Turto patikėjimo teisė**
Patikėtinis: Klaipėdos universitetas, a.k. 211951150
Daiktas: vandentiekio tinklai Nr. 4400-4891-0494, aprašyti p. 2.29.

- [registravimo pagrindas: 2019-06-17 Deklaracija apie statybos užbaigimą / paskirties pakeitimą Nr. 5
[rašas galioja: Nuo 2019-06-21
- 6.18. **Turto patikėjimo teisė**
Patikėtinis: Klaipėdos universitetas, a.k. 211951150
Daiktas: nuotekų šalinimo tinklai Nr. 4400-4891-0518, aprašyti p. 2.58.
[registravimo pagrindas: 2019-06-17 Deklaracija apie statybos užbaigimą / paskirties pakeitimą Nr. 3
[rašas galioja: Nuo 2019-06-21
- 6.19. **Turto patikėjimo teisė**
Patikėtinis: Klaipėdos universitetas, a.k. 211951150
Daiktas: kiti statiniai Nr. 4400-4891-0729, aprašyti p. 2.21.
[registravimo pagrindas: 2019-06-17 Deklaracija apie statybos užbaigimą / paskirties pakeitimą Nr. 18
[rašas galioja: Nuo 2019-06-21
- 6.20. **Turto patikėjimo teisė**
Patikėtinis: Klaipėdos universitetas, a.k. 211951150
Daiktas: kiti statiniai Nr. 4400-4891-0707, aprašyti p. 2.19.
[registravimo pagrindas: 2019-06-17 Deklaracija apie statybos užbaigimą / paskirties pakeitimą Nr. 16
[rašas galioja: Nuo 2019-06-21
- 6.21. **Turto patikėjimo teisė**
Patikėtinis: Klaipėdos universitetas, a.k. 211951150
Daiktas: kiti statiniai Nr. 4400-4891-0694, aprašyti p. 2.18.
[registravimo pagrindas: 2019-06-17 Deklaracija apie statybos užbaigimą / paskirties pakeitimą Nr. 17
[rašas galioja: Nuo 2019-06-21
- 6.22. **Turto patikėjimo teisė**
Patikėtinis: Viešoji įstaiga KLAIPĖDOS MOKSLO IR TECHNOLOGIJŲ PARKAS, a.k. 142105464
Daiktas: pastatas Nr. 4400-3832-7007, aprašytas p. 2.14.
[registravimo pagrindas: 2019-04-16 Perdavimo - priėmimo aktas Nr. 2019/04/16-1
2019-04-16 Turto patikėjimo sutartis Nr. 2019/04/16-1
[rašas galioja: Nuo 2019-05-13
- 6.23. **Turto patikėjimo teisė**
Patikėtinis: Klaipėdos universitetas, a.k. 211951150
Daiktas: pastatas Nr. 4400-4879-5893, aprašytas p. 2.15.
[registravimo pagrindas: 2018-04-27 Statybos užbaigimo aktas Nr. ACCA-30-180427-00122
[rašas galioja: Nuo 2018-09-20
- 6.24. **Kiti servitutai (tarnaujantis)**
Daiktas: žemės sklypas Nr. 2101-0002-0794, aprašytas p. 2.1.
[registravimo pagrindas: 2010-02-24 Apskritis viršinininko įsakymas Nr. 4-825-(1.3)
2018-06-27 Nacionalinės žemės tarnybos teritorinio skyriaus vedėjo sprendimas
Nr. 13SK-187-(14.13.111.)
Plotas: 1.0478 ha
[rašas galioja: Nuo 2018-07-09
- 6.25. **Kelio servitutas - teisė važiuoti transporto priemonėmis, naudotis pėsčiųjų taku (tarnaujantis)**
Daiktas: žemės sklypas Nr. 2101-0002-0794, aprašytas p. 2.1.
[registravimo pagrindas: 2010-02-24 Apskritis viršinininko įsakymas Nr. 4-825-(1.3)
2018-06-27 Nacionalinės žemės tarnybos teritorinio skyriaus vedėjo sprendimas
Nr. 13SK-187-(14.13.111.)
Plotas: 1.0478 ha
[rašas galioja: Nuo 2018-07-09
- 6.26. **Servitutas - teisė aptarnauti požemines, antžemines komunikacijas (tarnaujantis)**
Daiktas: žemės sklypas Nr. 2101-0002-0794, aprašytas p. 2.1.
[registravimo pagrindas: 2010-02-24 Apskritis viršinininko įsakymas Nr. 4-825-(1.3)
2018-06-27 Nacionalinės žemės tarnybos teritorinio skyriaus vedėjo sprendimas
Nr. 13SK-187-(14.13.111.)
Plotas: 23.5848 ha
[rašas galioja: Nuo 2018-07-09
- 6.27. **Servitutas - teisė tiesti požemines, antžemines komunikacijas (tarnaujantis)**
Daiktas: žemės sklypas Nr. 2101-0002-0794, aprašytas p. 2.1.
[registravimo pagrindas: 2010-02-24 Apskritis viršinininko įsakymas Nr. 4-825-(1.3)
2018-06-27 Nacionalinės žemės tarnybos teritorinio skyriaus vedėjo sprendimas
Nr. 13SK-187-(14.13.111.)
Plotas: 23.5848 ha
[rašas galioja: Nuo 2018-07-09
- 6.28. **Turto patikėjimo teisė**
Patikėtinis: Klaipėdos universitetas, a.k. 211951150
Daiktas: vandentiekio tinklai Nr. 4400-4051-6096, aprašyti p. 2.26.
nuotekų šalinimo tinklai Nr. 4400-4049-9730, aprašyti p. 2.53.
nuotekų šalinimo tinklai Nr. 4400-4049-9752, aprašyti p. 2.55.
nuotekų šalinimo tinklai Nr. 4400-4049-9830, aprašyti p. 2.54.
[registravimo pagrindas: 2017-04-07 Deklaracija apie statybos užbaigimą / paskirties pakeitimą Nr. 1
[rašas galioja: Nuo 2017-05-23
- 6.29. **Turto patikėjimo teisė**
Patikėtinis: Klaipėdos universitetas, a.k. 211951150
Daiktas: nuotekų šalinimo tinklai Nr. 4400-4049-9809, aprašyti p. 2.52.
[registravimo pagrindas: 2016-04-13 Statybos užbaigimo aktas Nr. SUA-30-160413-00045
[rašas galioja: Nuo 2017-05-23
- 6.30. **Turto patikėjimo teisė**
Patikėtinis: Klaipėdos universitetas, a.k. 211951150
Daiktas: pastatas Nr. 4400-3841-2085, aprašytas p. 2.2.
[registravimo pagrindas: 2016-04-13 Statybos užbaigimo aktas Nr. SUA-30-160413-00045
[rašas galioja: Nuo 2016-06-02
- 6.31. **Turto patikėjimo teisė**
Patikėtinis: Klaipėdos universitetas, a.k. 211951150
Daiktas: kiti statiniai Nr. 4400-3839-7158, aprašyti p. 2.17.
vandentiekio tinklai Nr. 4400-3840-2212, aprašyti p. 2.24.
šilumos tinklai Nr. 4400-3846-0172, aprašyti p. 2.31.
nuotekų šalinimo tinklai Nr. 4400-3840-2178, aprašyti p. 2.48.

- nuotekų šalinimo tinklai Nr. 4400-3840-2190, aprašyti p. 2.34.
 nuotekų šalinimo tinklai Nr. 4400-3840-2223, aprašyti p. 2.49.
 nuotekų šalinimo tinklai Nr. 4400-3840-2245, aprašyti p. 2.51.
 [registravimo pagrindas: 2015-10-14 Deklaracija apie statybos užbaigimą Nr. 1
]rašas galioja: Nuo 2016-01-06
- 6.32. **Turto patikėjimo teisė**
 Patikėtinis: Klaipėdos universitetas, a.k. 211951150
 Daiktas: kiti statiniai Nr. 4400-3974-7885, aprašyti p. 2.20.
 vandentiekio tinklai Nr. 4400-3974-7852, aprašyti p. 2.25.
 šilumos tinklai Nr. 4400-3978-7438, aprašyti p. 2.32.
 nuotekų šalinimo tinklai Nr. 4400-3974-7863, aprašyti p. 2.50.
 nuotekų šalinimo tinklai Nr. 4400-3974-7874, aprašyti p. 2.35.
 nuotekų šalinimo tinklai Nr. 4400-3985-4309, aprašyti p. 2.36.
 [registravimo pagrindas: 2015-10-26 Deklaracija apie statybos užbaigimą Nr. 1
]rašas galioja: Nuo 2015-12-18
- 6.33. **Turto patikėjimo teisė**
 Patikėtinis: Klaipėdos universitetas, a.k. 211951150
 Daiktas: vandentiekio tinklai Nr. 4400-2906-9145, aprašyti p. 2.67.
 vandentiekio tinklai Nr. 4400-2906-9334, aprašyti p. 2.68.
 vandentiekio tinklai Nr. 4400-2906-9367, aprašyti p. 2.69.
 vandentiekio tinklai Nr. 4400-2906-9389, aprašyti p. 2.70.
 vandentiekio tinklai Nr. 4400-2906-9423, aprašyti p. 2.71.
 nuotekų šalinimo tinklai Nr. 4400-2906-9492, aprašyti p. 2.73.
 nuotekų šalinimo tinklai Nr. 4400-2906-9512, aprašyti p. 2.75.
 nuotekų šalinimo tinklai Nr. 4400-2906-9523, aprašyti p. 2.77.
 nuotekų šalinimo tinklai Nr. 4400-2906-9712, aprašyti p. 2.74.
 nuotekų šalinimo tinklai Nr. 4400-2906-9767, aprašyti p. 2.76.
 nuotekų šalinimo tinklai Nr. 4400-2906-9778, aprašyti p. 2.78.
 nuotekų šalinimo tinklai Nr. 4400-2906-9812, aprašyti p. 2.79.
 nuotekų šalinimo tinklai Nr. 4400-2906-9823, aprašyti p. 2.80.
 nuotekų šalinimo tinklai Nr. 4400-2906-9834, aprašyti p. 2.82.
 nuotekų šalinimo tinklai Nr. 4400-2906-9956, aprašyti p. 2.72.
 nuotekų šalinimo tinklai Nr. 4400-2916-2449, aprašyti p. 2.81.
 [registravimo pagrindas: 2015-01-15 Deklaracija apie statybos užbaigimą / paskirties pakeitimą Nr. 01
]rašas galioja: Nuo 2015-01-30
- 6.34. **Turto patikėjimo teisė**
 Patikėtinis: Klaipėdos universitetas, a.k. 211951150
 Daiktas: šilumos tinklai Nr. 4400-2906-9901, aprašyti p. 2.30.
 nuotekų šalinimo tinklai Nr. 4400-2906-9578, aprašyti p. 2.46.
 nuotekų šalinimo tinklai Nr. 4400-2906-9589, aprašyti p. 2.47.
 [registravimo pagrindas: 2014-09-05 Statybos užbaigimo aktas Nr. SUA-30-140905-00198
]rašas galioja: Nuo 2015-01-30
- 6.35. **Turto patikėjimo teisė**
 Patikėtinis: Klaipėdos universitetas, a.k. 211951150
 Daiktas: kiti statiniai Nr. 4400-0886-3498, aprašyti p. 2.65.
 [registravimo pagrindas: 2011-02-17 Lietuvos Respublikos Vyriausybės nutarimas Nr. 196
 2012-12-03 Turto patikėjimo sutartis Nr. S-513
]rašas galioja: Nuo 2012-12-14
- 6.36. **Turto patikėjimo teisė**
 Patikėtinis: Klaipėdos universitetas, a.k. 211951150
 Daiktas: pastatas Nr. 2199-4020-5013, aprašytas p. 2.12.
 pastatas Nr. 2199-3024-4019, aprašytas p. 2.9.
 pastatas Nr. 2199-3024-5027, aprašytas p. 2.11.
 [registravimo pagrindas: 1993-09-17 Lietuvos Respublikos Vyriausybės nutarimas Nr. 709
 2012-12-03 Turto patikėjimo sutartis Nr. S-513
]rašas galioja: Nuo 2012-12-14
- 6.37. **Turto patikėjimo teisė**
 Patikėtinis: Klaipėdos universitetas, a.k. 211951150
 Daiktas: pastatas Nr. 2199-3025-1012, aprašytas p. 2.8.
 [registravimo pagrindas: 1993-09-17 Lietuvos Respublikos Vyriausybės nutarimas Nr. 709
 2002-02-12 Statinio pripažinimo tinkamu naudoti aktas
 2012-12-03 Turto patikėjimo sutartis Nr. S-513
]rašas galioja: Nuo 2012-12-14
- 6.38. **Turto patikėjimo teisė**
 Patikėtinis: Klaipėdos universitetas, a.k. 211951150
 Daiktas: pastatas Nr. 2191-7000-5018, aprašytas p. 2.6.
 [registravimo pagrindas: 1993-09-17 Lietuvos Respublikos Vyriausybės nutarimas Nr. 709
 2002-05-27 Statinio pripažinimo tinkamu naudoti aktas
 2012-12-03 Turto patikėjimo sutartis Nr. S-513
]rašas galioja: Nuo 2012-12-14
- 6.39. **Turto patikėjimo teisė**
 Patikėtinis: Klaipėdos universitetas, a.k. 211951150
 Daiktas: pastatas Nr. 2199-3024-9016, aprašytas p. 2.4.
 kiti statiniai Nr. 2199-3025-0559, aprašyti p. 2.64.
 [registravimo pagrindas: 1993-09-17 Lietuvos Respublikos Vyriausybės nutarimas Nr. 709
 2003-06-10 Statinio pripažinimo tinkamu naudoti aktas
 2012-12-03 Turto patikėjimo sutartis Nr. S-513
]rašas galioja: Nuo 2012-12-14
- 6.40. **Turto patikėjimo teisė**
 Patikėtinis: Klaipėdos universitetas, a.k. 211951150
 Daiktas: nuotekų šalinimo tinklai Nr. 4400-0135-8394, aprašyti p. 2.44.
 nuotekų šalinimo tinklai Nr. 4400-0135-8461, aprašyti p. 2.45.
 [registravimo pagrindas: 2005-08-01 Statinio pripažinimo tinkamu naudoti aktas
 2012-12-03 Turto patikėjimo sutartis Nr. S-513
]rašas galioja: Nuo 2012-12-14
- 6.41. **Turto patikėjimo teisė**
 Patikėtinis: Klaipėdos universitetas, a.k. 211951150
 Daiktas: pastatas Nr. 2199-3025-0015, aprašytas p. 2.5.

[registravimo pagrindas: 1993-09-17 Lietuvos Respublikos Vyriausybės nutarimas Nr. 709
2006-10-16 Statinio pripažinimo tinkamu naudoti aktas Nr. STN - 391 (14.16)
2012-12-03 Turto patikėjimo sutartis Nr. S-513
[rašas galioja: Nuo 2012-12-14

6.42.

Turto patikėjimo teisė
Patikėtinis: **Klaipėdos universitetas, a.k. 211951150**
Daiktas: **pastatas Nr. 2199-3024-8019, aprašytas p. 2.7.**
[registravimo pagrindas: 1993-09-17 Lietuvos Respublikos Vyriausybės nutarimas Nr. 709
2009-05-25 Statinio pripažinimo tinkamu naudoti aktas Nr. OEKI-20
2012-12-03 Turto patikėjimo sutartis Nr. S-513
[rašas galioja: Nuo 2012-12-14

7. Juridiniai faktai:

- 7.1. **Sudaryta nuomos sutartis**
Nuomininkas: **Viešoji įstaiga Bendrosios kompetencijos ugdymo centras, a.k. 142000374**
Daiktas: **pastatas Nr. 4400-3832-7007, aprašytas p. 2.14.**
[registravimo pagrindas: 2024-11-15 Nuomos sutartis Nr. 61
[rašas galioja: Nuo 2024-11-25
Terminas: Nuo 2024-11-15
- 7.2. **Sudaryta nuomos sutartis**
Nuomininkas: **UAB "Šviežia stotelė", a.k. 303248908**
Daiktas: **pastatas Nr. 2199-3025-1012, aprašytas p. 2.8.**
[registravimo pagrindas: 2024-10-04 Nuomos sutartis Nr. NSI-23
[rašas galioja: Nuo 2024-11-20
Terminas: Nuo 2024-10-04 iki 2025-10-04
- 7.3. **Sudaryta nuomos sutartis**
Nuomininkas: **UAB Eleport, a.k. 306068502**
Daiktas: **kiti statiniai Nr. 4400-0886-3498, aprašyti p. 2.65.**
[registravimo pagrindas: 2024-09-06 Nuomos sutartis Nr. NSI-22
[rašas galioja: Nuo 2024-09-12
Terminas: Nuo 2024-09-06 iki 2032-09-07
- 7.4. **Sudaryta nuomos sutartis**
Nuomininkas: **UAB "Balsina", a.k. 163267918**
Daiktas: **kiti statiniai Nr. 4400-0886-3498, aprašyti p. 2.65.**
[registravimo pagrindas: 2024-06-18 Nuomos sutartis Nr. NSI-20
[rašas galioja: Nuo 2024-09-09
Terminas: Nuo 2024-06-18 iki 2027-06-19
- 7.5. **Sudaryta panaudos sutartis**
Panaudos gavėjas: **MB "Skaitmeninė verslo komunikacija", a.k. 304233738**
Daiktas: **pastatas Nr. 4400-3832-7007, aprašytas p. 2.14.**
[registravimo pagrindas: 2024-05-14 Panaudos sutartis Nr. 001
[rašas galioja: Nuo 2024-06-07
Terminas: Nuo 2024-05-24 iki 2034-05-01
- 7.6. **Sudaryta nuomos sutartis**
Nuomininkas: **DRE Design & Consulting, UAB, a.k. 302777591**
Daiktas: **pastatas Nr. 4400-3832-7007, aprašytas p. 2.14.**
[registravimo pagrindas: 2024-05-13 Nuomos sutartis Nr. P-INK-25
Aprašymas: **Neterminuoti**
[rašas galioja: Nuo 2024-05-21
Terminas: Nuo 2024-05-13
- 7.7. **Sudaryta nuomos sutartis**
Nuomininkas: **UAB Baltijos technologijų institutas, a.k. 304166570**
Daiktas: **pastatas Nr. 2199-3024-0019, aprašytas p. 2.10.**
[registravimo pagrindas: 2024-05-15 Nuomos sutartis Nr. P-KMTP-52
[rašas galioja: Nuo 2024-05-20
Terminas: Nuo 2024-05-15
- 7.8. **Sudaryta nuomos sutartis**
Nuomininkas: **MB Lunarta, a.k. 305624775**
Daiktas: **pastatas Nr. 4400-3841-2085, aprašytas p. 2.2.**
[registravimo pagrindas: 2024-03-20 Nuomos sutartis Nr. NSI-19
[rašas galioja: Nuo 2024-03-26
Terminas: Nuo 2024-03-20 iki 2027-03-20
- 7.9. **Sudaryta nuomos sutartis**
Nuomininkas: **UAB "Šviežia stotelė", a.k. 303248908**
Daiktas: **pastatas Nr. 2199-3025-1012, aprašytas p. 2.8.**
[registravimo pagrindas: 2023-10-24 Nuomos sutartis Nr. NSI-16
Plotas: **1.08 kv. m**
[rašas galioja: Nuo 2023-11-22
Terminas: Nuo 2023-10-24 iki 2024-10-25
- 7.10. **Sudaryta nuomos sutartis**
Nuomininkas: **MB Intelligens laboratory, a.k. 305652080**
Daiktas: **pastatas Nr. 4400-3832-7007, aprašytas p. 2.14.**
[registravimo pagrindas: 2023-09-20 Nuomos sutartis Nr. 58
Plotas: **10.00 kv. m**
[rašas galioja: Nuo 2023-10-06
Terminas: Nuo 2023-10-01 iki 2024-09-30
- 7.11. **Sudaryta nuomos sutartis**
Nuomininkas: **Coffee Address UAB, a.k. 111435033**
Daiktas: **pastatas Nr. 2199-3024-4019, aprašytas p. 2.9.**
pastatas Nr. 2199-3025-1012, aprašytas p. 2.8.
[registravimo pagrindas: 2023-03-21 Nuomos sutartis Nr. NSI-15
Aprašymas: **Pastato 2199-3024-4019 išnuomota 0,5 kv.m., pastato 2199-3025-1012 išnuomota 1,5 kv.m.**
[rašas galioja: Nuo 2023-04-04
Terminas: Nuo 2023-03-21 iki 2026-03-21
- 7.12. **Sudaryta nuomos sutartis**
Nuomininkas: **UAB Memel Biotech, a.k. 305793608**
Daiktas: **pastatas Nr. 4400-3832-7007, aprašytas p. 2.14.**

- [registravimo pagrindas: **2022-03-16 Nuomos sutartis Nr. P-INK-17**
Plotas: **71.93 kv. m**
[rašas galioja: **Nuo 2022-11-16**
Terminas: **Nuo 2022-04-01 iki 2024-04-01**
- 7.13. **Sudaryta nuomos sutartis**
Nuomininkas: **Uždaroji akcinė bendrovė "JOGUNDĖ", a.k. 140809765**
Daiktas: **pastatas Nr. 2199-3024-8019, aprašytas p. 2.7.**
[registravimo pagrindas: **2022-10-25 Nuomos sutartis Nr. NSI-13**
Plotas: **340.33 kv. m**
[rašas galioja: **Nuo 2022-11-11**
Terminas: **Nuo 2022-10-25 iki 2025-10-25**
- 7.14. **Sudaryta nuomos sutartis**
Nuomininkas: **Viešoji įstaiga Bendrosios kompetencijos ugdymo centras, a.k. 142000374**
Daiktas: **pastatas Nr. 2199-3024-0019, aprašytas p. 2.10.**
[registravimo pagrindas: **2021-11-12 Sutartis Nr. P-KMTP-41**
Plotas: **32.58 kv. m**
[rašas galioja: **Nuo 2021-12-08**
Terminas: **Nuo 2021-12-01 iki 2031-11-30**
- 7.15. **Sudaryta nuomos sutartis**
Nuomininkas: **UAB "Popa LT", a.k. 304692524**
Daiktas: **pastatas Nr. 4400-3832-7007, aprašytas p. 2.14.**
[registravimo pagrindas: **2019-06-28 Nuomos sutartis Nr. INK-3**
Plotas: **40.00 kv. m**
[rašas galioja: **Nuo 2019-08-08**
Terminas: **Nuo 2019-07-01 iki 2022-07-01**
- 7.16. **Sudaryta subnuomos sutartis**
Subnuomininkas: **UAB "Vėjo projektai", a.k. 300571984**
Daiktas: **pastatas Nr. 2199-3024-0019, aprašytas p. 2.10.**
[registravimo pagrindas: **2018-09-20 Sutartis Nr. 154**
Plotas: **52.11 kv. m**
[rašas galioja: **Nuo 2019-02-08**
Terminas: **Nuo 2019-02-01 iki 2022-02-01**
- 7.17. **Nekilnojamas daiktas yra nekilnojamųjų kultūros vertybių teritorijoje (jų apsaugos zonoje)**
Daiktas: **žemės sklypas Nr. 2101-0002-0794, aprašytas p. 2.1.**
[registravimo pagrindas: **2017-08-07 Kultūros paveldo departamento pranešimas Nr. 08-01**
Aprašymas: **2014-09-09 Vertinimo tarybos aktas Nr.: KPD-RM-46/1; 2006-07-04 Vertinimo tarybos aktas Nr.: KPD-RM-46**
[rašas galioja: **Nuo 2017-08-24**
- 7.18. **Nekilnojamas daiktas yra nekilnojamųjų kultūros vertybių teritorijoje (jų apsaugos zonoje)**
Daiktas: **žemės sklypas Nr. 2101-0002-0794, aprašytas p. 2.1.**
[registravimo pagrindas: **2017-08-07 Kultūros paveldo departamento pranešimas Nr. 08-02**
Aprašymas: **2015-12-15 Vertinimo tarybos aktas Nr.: KPD-RM-2115/1; 2016-05-10 Vertinimo tarybos aktas Nr.: KPD-RM-2115/2; 2014-05-20 Vertinimo tarybos aktas Nr.: KPD-RM-2115; 2016-08-02 Vertinimo tarybos aktas Nr.: KPD-RM-2115/3**
[rašas galioja: **Nuo 2017-08-24**
- 7.19. **Nekilnojamas daiktas yra nekilnojamųjų kultūros vertybių teritorijoje (jų apsaugos zonoje)**
Daiktas: **žemės sklypas Nr. 2101-0002-0794, aprašytas p. 2.1.**
[registravimo pagrindas: **2017-08-07 Kultūros paveldo departamento pranešimas Nr. 08-01**
Aprašymas: **2015-12-15 Vertinimo tarybos aktas Nr.: KPD-RM-2115/1; 2016-05-10 Vertinimo tarybos aktas Nr.: KPD-RM-2115/2; 2014-05-20 Vertinimo tarybos aktas Nr.: KPD-RM-2115; 2016-08-02 Vertinimo tarybos aktas Nr.: KPD-RM-2115/3**
[rašas galioja: **Nuo 2017-08-24**
- 7.20. **Sudaryta nuomos sutartis**
Nuomininkas: **Viešoji įstaiga KLAIPĖDOS MOKSLO IR TECHNOLOGIJŲ PARKAS, a.k. 142105464**
Daiktas: **pastatas Nr. 2199-3024-0019, aprašytas p. 2.10.**
[registravimo pagrindas: **2014-02-28 Nuomos sutartis Nr. SUT-14K-4**
Plotas: **1678.99 kv. m**
[rašas galioja: **Nuo 2016-08-30**
Terminas: **Nuo 2014-02-28 iki 2019-02-28**
- 7.21. **Sudaryta panaudos sutartis**
Panaudos gavėjas: **Klaipėdos universitetas, a.k. 211951150**
Daiktas: **žemės sklypas Nr. 2101-0002-0794, aprašytas p. 2.1.**
[registravimo pagrindas: **2010-03-18 Panaudos sutartis Nr. PN21/2010-006**
2011-04-29 Susitarimas pakeisti sutartį Nr. 13SUN-(14.13.59.)-26
2013-03-04 Susitarimas Nr. 13SUN-(14.13.59.)-7
Plotas: **22.8563 ha**
[rašas galioja: **Nuo 2013-03-06**
Terminas: **Nuo 2010-03-18 iki 2082-03-18**
- 7.22. **Sudaryta nuomos sutartis**
Nuomininkas: **UAB "Eurotela", a.k. 300592163**
Daiktas: **pastatas Nr. 2199-3024-0019, aprašytas p. 2.10.**
[registravimo pagrindas: **2009-04-20 Nuomos sutartis Nr. 51**
2009-04-20 Perdavimo - priėmimo aktas
2010-04-20 Susitarimas pakeisti sutartį Nr. 1
2011-10-04 Susitarimas Nr. 2
Plotas: **99.51 kv. m**
[rašas galioja: **Nuo 2011-10-05**
Terminas: **Nuo 2009-04-20 iki 2017-04-20**
- 7.23. **Sudaryta nuomos sutartis**
Nuomininkas: **Uždaroji akcinė bendrovė "BALTISCHES HAUS", a.k. 111543781**
Daiktas: **žemės sklypas Nr. 2101-0002-0794, aprašytas p. 2.1.**
[registravimo pagrindas: **2011-07-13 Valstybinės žemės sklypo nuomos sutartis Nr. 13SŽN-(14.13.62.)-69**
Plotas: **0.7256 ha**
[rašas galioja: **Nuo 2011-07-14**
Terminas: **Nuo 2011-07-13 iki 2105-07-13**

- 7.24. **Nustatytas bendro naudojimo objektų valdymas (sudaryta jungtinės veiklos sutartis)**
 Įgaliojimas: Uždaroji akcinė bendrovė "BALTISCHES HAUS", a.k. 111543781
 Daiktas: žemės sklypas Nr. 2101-0002-0794, aprašytas p. 2.1.
 Įregistravimo pagrindas: 2002-07-25 Jungtinės veiklos sutartis Nr. RJ-4543
 2005-03-17 Sutartis Nr. AK-1308
 2006-12-28 Sutartis Nr. RJ-15143
 Įrašas galioja: Nuo 2007-01-05
 Terminas: Nuo 2002-07-25
- 7.25. **Sudaryta panaudos sutartis**
 Panaudos gavėjas: Viešoji įstaiga KLAIPĖDOS MOKSLO IR TECHNOLOGIJŲ PARKAS, a.k. 142105464
 Daiktas: pastatas Nr. 2199-3024-0019, aprašytas p. 2.10.
 Įregistravimo pagrindas: 2003-02-26 Panaudos sutartis Nr. 403
 Įrašas galioja: Nuo 2003-06-30
 Terminas: Nuo 2003-02-26 iki 2023-02-26
- 7.26. **Nekilnojamasis daiktas įrašytas į nekilnojamojo kultūros vertybių registrą**
 Daiktas: pastatas Nr. 2199-3024-4019, aprašytas p. 2.9.
 pastatas Nr. 2199-3024-8019, aprašytas p. 2.7.
 pastatas Nr. 2199-3024-9016, aprašytas p. 2.4.
 pastatas Nr. 2199-3025-0015, aprašytas p. 2.5.
 pastatas Nr. 2199-3025-1012, aprašytas p. 2.8.
 pastatas Nr. 2191-7000-5018, aprašytas p. 2.6.
 Įregistravimo pagrindas: 1997-12-31 Kultūros vertybių apsaugos departamento įsakymas Nr. 380
 Įrašas galioja: Nuo 2001-05-21

8. Žymos:

- 8.1. **Teritorija, kurioje taikomos SŽNS, neįregistruota Nekilnojamojo turto registre: vandens tiekimo ir nuotekų, paviršinių nuotekų tvarkymo infrastruktūros apsaugos zonos (III skyrius, dešimtas skirsnis)**
 Daiktas: žemės sklypas Nr. 2101-0002-0794, aprašytas p. 2.1.
 Įregistravimo pagrindas: 2019-06-06 Lietuvos Respublikos specialiųjų žemės naudojimo sąlygų įstatymas Nr. XIII-2166
 2019-12-19 Lietuvos Respublikos žemės ūkio ministro įsakymas Nr. 3D-711
 Plotas: 6.2801 ha
 Įrašas galioja: Nuo 2023-01-01
- 8.2. **Teritorija, kurioje taikomos SŽNS, neįregistruota Nekilnojamojo turto registre: šilumos perdavimo tinklų apsaugos zonos (III skyrius, dvyliktasis skirsnis)**
 Daiktas: žemės sklypas Nr. 2101-0002-0794, aprašytas p. 2.1.
 Įregistravimo pagrindas: 2019-06-06 Lietuvos Respublikos specialiųjų žemės naudojimo sąlygų įstatymas Nr. XIII-2166
 2019-12-19 Lietuvos Respublikos žemės ūkio ministro įsakymas Nr. 3D-711
 Plotas: 2.5745 ha
 Įrašas galioja: Nuo 2023-01-01
- 8.3. **Teritorija, kurioje taikomos SŽNS, neįregistruota Nekilnojamojo turto registre: požeminio vandens vandenviečių apsaugos zonos (VI skyrius, vienuoliktasis skirsnis)**
 Daiktas: žemės sklypas Nr. 2101-0002-0794, aprašytas p. 2.1.
 Įregistravimo pagrindas: 2019-06-06 Lietuvos Respublikos specialiųjų žemės naudojimo sąlygų įstatymas Nr. XIII-2166
 2019-12-19 Lietuvos Respublikos žemės ūkio ministro įsakymas Nr. 3D-711
 Plotas: 23.5848 ha
 Įrašas galioja: Nuo 2023-01-01
- 8.4. **Teritorija, kurioje taikomos SŽNS, neįregistruota Nekilnojamojo turto registre: gruntinių geodezinių ženklų apsaugos zonos (VII skyrius, šeštasis skirsnis)**
 Daiktas: žemės sklypas Nr. 2101-0002-0794, aprašytas p. 2.1.
 Įregistravimo pagrindas: 2019-06-06 Lietuvos Respublikos specialiųjų žemės naudojimo sąlygų įstatymas Nr. XIII-2166
 2019-12-19 Lietuvos Respublikos žemės ūkio ministro įsakymas Nr. 3D-711
 Plotas: 0.0003 ha
 Įrašas galioja: Nuo 2023-01-01
- 8.5. **Teritorija, kurioje taikomos SŽNS, neįregistruota Nekilnojamojo turto registre: komunalinių objektų sanitarinės apsaugos zonos (IV skyrius, pirmasis skirsnis)**
 Daiktas: žemės sklypas Nr. 2101-0002-0794, aprašytas p. 2.1.
 Įregistravimo pagrindas: 2019-06-06 Lietuvos Respublikos specialiųjų žemės naudojimo sąlygų įstatymas Nr. XIII-2166
 2019-12-19 Lietuvos Respublikos žemės ūkio ministro įsakymas Nr. 3D-711
 Plotas: 0.0649 ha
 Įrašas galioja: Nuo 2023-01-01
- 8.6. **Teritorija, kurioje taikomos SŽNS, neįregistruota Nekilnojamojo turto registre: gamybinių objektų sanitarinės apsaugos zonos (IV skyrius, pirmasis skirsnis)**
 Daiktas: žemės sklypas Nr. 2101-0002-0794, aprašytas p. 2.1.
 Įregistravimo pagrindas: 2019-06-06 Lietuvos Respublikos specialiųjų žemės naudojimo sąlygų įstatymas Nr. XIII-2166
 2019-12-19 Lietuvos Respublikos žemės ūkio ministro įsakymas Nr. 3D-711
 Plotas: 0.0649 ha
 Įrašas galioja: Nuo 2023-01-01
- 8.7. **Teritorija, kurioje taikomos SŽNS, neįregistruota Nekilnojamojo turto registre: skirstomųjų dujotiekių apsaugos zonos (III skyrius, šeštasis skirsnis)**
 Daiktas: žemės sklypas Nr. 2101-0002-0794, aprašytas p. 2.1.
 Įregistravimo pagrindas: 2019-06-06 Lietuvos Respublikos specialiųjų žemės naudojimo sąlygų įstatymas Nr. XIII-2166
 2019-12-19 Lietuvos Respublikos žemės ūkio ministro įsakymas Nr. 3D-711
 Plotas: 0.2809 ha
 Įrašas galioja: Nuo 2023-01-01
- 8.8. **Teritorija, kurioje taikomos SŽNS, neįregistruota Nekilnojamojo turto registre: elektros tinklų apsaugos zonos (III skyrius, ketvirtasis skirsnis)**
 Daiktas: žemės sklypas Nr. 2101-0002-0794, aprašytas p. 2.1.
 Įregistravimo pagrindas: 2019-06-06 Lietuvos Respublikos specialiųjų žemės naudojimo sąlygų įstatymas Nr. XIII-2166
 2019-12-19 Lietuvos Respublikos žemės ūkio ministro įsakymas Nr. 3D-711
 Plotas: 2.9458 ha

[rašas galioja: Nuo 2023-01-01

- 8.9. Teritorija, kurioje taikomos SŽNS, neįregistruota Nekilnojamojo turto registre: elektroninių ryšių tinklų elektroninių ryšių infrastruktūros apsaugos zonos (III skyrius, vienuoliktasis skirsnis)
 Daiktas: žemės sklypas Nr. 2101-0002-0794, aprašytas p. 2.1.
 [registravimo pagrindas: 2019-06-06 Lietuvos Respublikos specialiųjų žemės naudojimo sąlygų įstatymas Nr. XIII-2166
 2019-12-19 Lietuvos Respublikos žemės ūkio ministro įsakymas Nr. 3D-711
 Plotas: 1.1156 ha
 [rašas galioja: Nuo 2023-01-01
- 8.10. Kitos prievolės
 Daiktas: žemės sklypas Nr. 2101-0002-0794, aprašytas p. 2.1.
 [registravimo pagrindas: 2008-01-23 Susitarimas Nr. (10.9-52-08)-T8-1
 Aprašymas: Žemės sklype bus pastatyti Tęstinių studijų instituto, Socialinių mokslų fakulteto, Jūrų technikos fakulteto ir 600 vietų bandrabučio pastatai, kurie LRV nutarimu Nr. 1082 įtraukti į Atnaujinamo valstybės nekilnojamojo turto sąrašą.
 [rašas galioja: Nuo 2010-10-07

9. Teritorijos, kuriose taikomos SŽNS, įrašytos į NTK kadastro duomenų byloje įrašytų duomenų pagrindu: įrašų nėra

10. Daikto registravimas ir kadastro žymos:

- 10.1. Kapitalinis remontas (daikto registravimas)
 Daiktas: pastatas Nr. 2199-3024-5016, aprašytas p. 2.16.
 [registravimo pagrindas: 2024-03-22 Nekilnojamojo daikto kadastro duomenų byla
 2024-09-25 Deklaracija apie statybos užbaigimą Nr. ACCR2-00-240925-09125
 [rašas galioja: Nuo 2024-09-27
- 10.2. Kadastrinius matavimus atliko (kadastro žyma)
 MANTAS STALGYS
 Daiktas: pastatas Nr. 2199-3024-5016, aprašytas p. 2.16.
 [registravimo pagrindas: 2015-12-30 Kvalifikacijos pažymėjimas Nr. 2M-M-2338
 2024-03-22 Nekilnojamojo daikto kadastro duomenų byla
 [rašas galioja: Nuo 2024-09-27
- 10.3. Kadastro duomenų tikslinimas (daikto registravimas)
 Daiktas: žemės sklypas Nr. 2101-0002-0794, aprašytas p. 2.1.
 [registravimo pagrindas: 2024-08-08 Nekilnojamojo daikto kadastro duomenų byla
 [rašas galioja: Nuo 2024-09-27
- 10.4. Kadastrinius matavimus atliko (kadastro žyma)
 MANTAS STALGYS
 Daiktas: žemės sklypas Nr. 2101-0002-0794, aprašytas p. 2.1.
 [registravimo pagrindas: 2015-12-30 Kvalifikacijos pažymėjimas Nr. 2M-M-2338
 2024-08-08 Nekilnojamojo daikto kadastro duomenų byla
 [rašas galioja: Nuo 2024-09-27
- 10.5. Išduotas pastato (jo dalies) energinio naudingumo sertifikatas (kadastro žyma)
 Daiktas: pastatas Nr. 2199-3024-5016, aprašytas p. 2.16.
 [registravimo pagrindas: 2024-09-06 Pranešimas apie energinio naudingumo sertifikato išdavimą
 Nr. MK-0283-02052/0
 [rašas galioja: Nuo 2024-09-06
 Terminas: Nuo 2024-09-06 iki 2034-09-06
- 10.6. Išduotas statybą leidžiantis dokumentas (kadastro žyma)
 Daiktas: pastatas Nr. 4400-6145-6196, aprašytas p. 2.3.
 [registravimo pagrindas: 2023-06-27 Informacinės sistemos "Infostatyba" pranešimas Nr. LSNS-31-230627-00084
 Aprašymas: Nauja statyba
 [rašas galioja: Nuo 2023-06-27
- 10.7. Išduotas pastato (jo dalies) energinio naudingumo sertifikatas (kadastro žyma)
 Daiktas: pastatas Nr. 2199-3024-4019, aprašytas p. 2.9.
 [registravimo pagrindas: 2023-02-20 Pranešimas apie energinio naudingumo sertifikato išdavimą
 Nr. MK-0076-00926/0
 [rašas galioja: Nuo 2023-02-20
 Terminas: Nuo 2023-02-20 iki 2033-02-20
- 10.8. Kadastrinius matavimus atliko (kadastro žyma)
 VIKTOR KROMIN
 Daiktas: kiti statiniai Nr. 4400-4891-0694, aprašyti p. 2.18.
 kiti statiniai Nr. 4400-4891-0707, aprašyti p. 2.19.
 kiti statiniai Nr. 4400-4891-0729, aprašyti p. 2.21.
 [registravimo pagrindas: 2017-04-21 Kvalifikacijos pažymėjimas Nr. 2M-M-2512
 2017-12-21 Nekilnojamojo daikto kadastro duomenų byla
 [rašas galioja: Nuo 2019-06-19
- 10.9. Suformuotas naujas (daikto registravimas)
 Daiktas: kiti statiniai Nr. 4400-4891-0729, aprašyti p. 2.21.
 [registravimo pagrindas: 2017-12-21 Nekilnojamojo daikto kadastro duomenų byla
 2019-06-17 Deklaracija apie statybos užbaigimą / paskirties pakeitimą Nr. 18
 [rašas galioja: Nuo 2019-06-19
- 10.10. Suformuotas naujas (daikto registravimas)
 Daiktas: kiti statiniai Nr. 4400-4891-0694, aprašyti p. 2.18.
 [registravimo pagrindas: 2017-12-21 Nekilnojamojo daikto kadastro duomenų byla
 2019-06-17 Deklaracija apie statybos užbaigimą / paskirties pakeitimą Nr. 17
 [rašas galioja: Nuo 2019-06-19
- 10.11. Suformuotas naujas (daikto registravimas)
 Daiktas: kiti statiniai Nr. 4400-4891-0707, aprašyti p. 2.19.
 [registravimo pagrindas: 2017-12-21 Nekilnojamojo daikto kadastro duomenų byla
 2019-06-17 Deklaracija apie statybos užbaigimą / paskirties pakeitimą Nr. 16
 [rašas galioja: Nuo 2019-06-19
- 10.12. Suformuotas naujas (daikto registravimas)
 Daiktas: nuotekų šalinimo tinklai Nr. 4400-4897-8107, aprašyti p. 2.43.
 [registravimo pagrindas: 2017-12-20 Nekilnojamojo daikto kadastro duomenų byla
 2019-06-17 Deklaracija apie statybos užbaigimą / paskirties pakeitimą Nr. 15
 [rašas galioja: Nuo 2019-06-19

- 10.13. **Suformuotas naujas (daikto registravimas)**
 Daiktas: nuotekų šalinimo tinklai Nr. 4400-4891-0672, aprašyti p. 2.42.
 [registravimo pagrindas: 2017-12-20 Nekilnojamojo daikto kadastro duomenų byla
 2019-06-17 Deklaracija apie statybos užbaigimą / paskirties pakeitimą Nr. 14
]rašas galioja: Nuo 2019-06-19
- 10.14. **Suformuotas naujas (daikto registravimas)**
 Daiktas: nuotekų šalinimo tinklai Nr. 4400-4891-0550, aprašyti p. 2.61.
 [registravimo pagrindas: 2017-12-20 Nekilnojamojo daikto kadastro duomenų byla
 2019-06-17 Deklaracija apie statybos užbaigimą / paskirties pakeitimą Nr. 13
]rašas galioja: Nuo 2019-06-19
- 10.15. **Suformuotas naujas (daikto registravimas)**
 Daiktas: nuotekų šalinimo tinklai Nr. 4400-4891-0529, aprašyti p. 2.60.
 [registravimo pagrindas: 2017-12-20 Nekilnojamojo daikto kadastro duomenų byla
 2019-06-17 Deklaracija apie statybos užbaigimą / paskirties pakeitimą Nr. 12
]rašas galioja: Nuo 2019-06-19
- 10.16. **Suformuotas naujas (daikto registravimas)**
 Daiktas: nuotekų šalinimo tinklai Nr. 4400-4891-0618, aprašyti p. 2.37.
 [registravimo pagrindas: 2017-12-20 Nekilnojamojo daikto kadastro duomenų byla
 2019-06-17 Deklaracija apie statybos užbaigimą / paskirties pakeitimą Nr. 11
]rašas galioja: Nuo 2019-06-19
- 10.17. **Suformuotas naujas (daikto registravimas)**
 Daiktas: nuotekų šalinimo tinklai Nr. 4400-4891-0534, aprašyti p. 2.62.
 [registravimo pagrindas: 2017-12-20 Nekilnojamojo daikto kadastro duomenų byla
 2019-06-17 Deklaracija apie statybos užbaigimą / paskirties pakeitimą Nr. 10
]rašas galioja: Nuo 2019-06-19
- 10.18. **Suformuotas naujas (daikto registravimas)**
 Daiktas: nuotekų šalinimo tinklai Nr. 4400-4891-0548, aprašyti p. 2.59.
 [registravimo pagrindas: 2017-12-20 Nekilnojamojo daikto kadastro duomenų byla
 2019-06-17 Deklaracija apie statybos užbaigimą / paskirties pakeitimą Nr. 9
]rašas galioja: Nuo 2019-06-19
- 10.19. **Suformuotas naujas (daikto registravimas)**
 Daiktas: nuotekų šalinimo tinklai Nr. 4400-4891-0640, aprašyti p. 2.39.
 [registravimo pagrindas: 2017-12-20 Nekilnojamojo daikto kadastro duomenų byla
 2019-06-17 Deklaracija apie statybos užbaigimą / paskirties pakeitimą Nr. 8
]rašas galioja: Nuo 2019-06-19
- 10.20. **Suformuotas naujas (daikto registravimas)**
 Daiktas: nuotekų šalinimo tinklai Nr. 4400-4891-0629, aprašyti p. 2.38.
 [registravimo pagrindas: 2017-12-20 Nekilnojamojo daikto kadastro duomenų byla
 2019-06-17 Deklaracija apie statybos užbaigimą / paskirties pakeitimą Nr. 7
]rašas galioja: Nuo 2019-06-19
- 10.21. **Suformuotas naujas (daikto registravimas)**
 Daiktas: nuotekų šalinimo tinklai Nr. 4400-4891-0661, aprašyti p. 2.40.
 [registravimo pagrindas: 2017-12-20 Nekilnojamojo daikto kadastro duomenų byla
 2019-06-17 Deklaracija apie statybos užbaigimą / paskirties pakeitimą Nr. 6
]rašas galioja: Nuo 2019-06-19
- 10.22. **Suformuotas naujas (daikto registravimas)**
 Daiktas: vandentiekio tinklai Nr. 4400-4891-0494, aprašyti p. 2.29.
 [registravimo pagrindas: 2017-12-20 Nekilnojamojo daikto kadastro duomenų byla
 2019-06-17 Deklaracija apie statybos užbaigimą / paskirties pakeitimą Nr. 5
]rašas galioja: Nuo 2019-06-19
- 10.23. **Suformuotas naujas (daikto registravimas)**
 Daiktas: vandentiekio tinklai Nr. 4400-4891-0483, aprašyti p. 2.28.
 [registravimo pagrindas: 2017-12-20 Nekilnojamojo daikto kadastro duomenų byla
 2019-06-17 Deklaracija apie statybos užbaigimą / paskirties pakeitimą Nr. 4
]rašas galioja: Nuo 2019-06-19
- 10.24. **Suformuotas naujas (daikto registravimas)**
 Daiktas: nuotekų šalinimo tinklai Nr. 4400-4891-0518, aprašyti p. 2.58.
 [registravimo pagrindas: 2017-12-20 Nekilnojamojo daikto kadastro duomenų byla
 2019-06-17 Deklaracija apie statybos užbaigimą / paskirties pakeitimą Nr. 3
]rašas galioja: Nuo 2019-06-19
- 10.25. **Kadastrinius matavimus atliko (kadastro žyma)**
VIKTOR KROMIN
 Daiktas: vandentiekio tinklai Nr. 4400-4891-0483, aprašyti p. 2.28.
 vandentiekio tinklai Nr. 4400-4891-0494, aprašyti p. 2.29.
 šilumos tinklai Nr. 4400-4891-0472, aprašyti p. 2.33.
 nuotekų šalinimo tinklai Nr. 4400-4891-0518, aprašyti p. 2.58.
 nuotekų šalinimo tinklai Nr. 4400-4891-0529, aprašyti p. 2.60.
 nuotekų šalinimo tinklai Nr. 4400-4891-0534, aprašyti p. 2.62.
 nuotekų šalinimo tinklai Nr. 4400-4891-0548, aprašyti p. 2.59.
 nuotekų šalinimo tinklai Nr. 4400-4891-0550, aprašyti p. 2.61.
 nuotekų šalinimo tinklai Nr. 4400-4891-0618, aprašyti p. 2.37.
 nuotekų šalinimo tinklai Nr. 4400-4891-0629, aprašyti p. 2.38.
 nuotekų šalinimo tinklai Nr. 4400-4891-0640, aprašyti p. 2.39.
 nuotekų šalinimo tinklai Nr. 4400-4891-0661, aprašyti p. 2.40.
 nuotekų šalinimo tinklai Nr. 4400-4891-0672, aprašyti p. 2.42.
 nuotekų šalinimo tinklai Nr. 4400-4897-8107, aprašyti p. 2.43.
 [registravimo pagrindas: 2017-04-21 Kvalifikacijos pažymėjimas Nr. 2M-M-2512
 2017-12-20 Nekilnojamojo daikto kadastro duomenų byla
]rašas galioja: Nuo 2019-06-19
- 10.26. **Suformuotas naujas (daikto registravimas)**
 Daiktas: šilumos tinklai Nr. 4400-4891-0472, aprašyti p. 2.33.
 [registravimo pagrindas: 2017-12-20 Nekilnojamojo daikto kadastro duomenų byla
 2019-06-17 Deklaracija apie statybos užbaigimą / paskirties pakeitimą Nr. 2
]rašas galioja: Nuo 2019-06-19
- 10.27. **Kadastrinius matavimus atliko (kadastro žyma)**
VIKTOR KROMIN
 Daiktas: pastatas Nr. 4400-4879-5893, aprašytas p. 2.15.

- [registravimo pagrindas: 2017-04-21 Kvalifikacijos pažymėjimas Nr. 2M-M-2512
2017-12-20 Nekilnojamojo daikto kadastro duomenų byla
[rašas galioja: Nuo 2018-09-18
- 10.28. **Suformuotas naujas (daikto registravimas)**
Daiktas: pastatas Nr. 4400-4879-5893, aprašytas p. 2.15.
[registravimo pagrindas: 2017-12-20 Nekilnojamojo daikto kadastro duomenų byla
2018-04-27 Statybos užbaigimo aktas Nr. ACCA-30-180427-00122
[rašas galioja: Nuo 2018-09-18
- 10.29. **Išduotas pastato (jo dalies) energinio naudingumo sertifikatas (kadastro žyma)**
Daiktas: pastatas Nr. 4400-4879-5893, aprašytas p. 2.15.
[registravimo pagrindas: 2018-01-31 Pranešimas apie energinio naudingumo sertifikato išdavimą
Nr. MK-0285-02011/0
[rašas galioja: Nuo 2018-01-31
Terminas: Nuo 2018-01-30 iki 2028-01-30
- 10.30. **Suformuotas naujas (daikto registravimas)**
Daiktas: vandentiekio tinklai Nr. 4400-4051-6096, aprašyti p. 2.26.
nuotekų šalinimo tinklai Nr. 4400-4049-9730, aprašyti p. 2.53.
nuotekų šalinimo tinklai Nr. 4400-4049-9752, aprašyti p. 2.55.
nuotekų šalinimo tinklai Nr. 4400-4049-9830, aprašyti p. 2.54.
[registravimo pagrindas: 2015-12-30 Nekilnojamojo daikto kadastro duomenų byla
2017-04-07 Deklaracija apie statybos užbaigimą / paskirties pakeitimą Nr. 1
[rašas galioja: Nuo 2017-05-23
- 10.31. **Suformuotas naujas (daikto registravimas)**
Daiktas: nuotekų šalinimo tinklai Nr. 4400-4049-9809, aprašyti p. 2.52.
[registravimo pagrindas: 2015-12-30 Nekilnojamojo daikto kadastro duomenų byla
2016-04-13 Statybos užbaigimo aktas Nr. SUA-30-160413-00045
[rašas galioja: Nuo 2017-05-23
- 10.32. **Kadastrinius matavimus atliko (kadastro žyma)**
NIKA GEDRIMIENĖ
Daiktas: vandentiekio tinklai Nr. 4400-4051-6096, aprašyti p. 2.26.
nuotekų šalinimo tinklai Nr. 4400-4049-9730, aprašyti p. 2.53.
nuotekų šalinimo tinklai Nr. 4400-4049-9752, aprašyti p. 2.55.
nuotekų šalinimo tinklai Nr. 4400-4049-9809, aprašyti p. 2.52.
nuotekų šalinimo tinklai Nr. 4400-4049-9830, aprašyti p. 2.54.
[registravimo pagrindas: 2014-04-17 Kvalifikacijos pažymėjimas Nr. 2M-M-2030
2015-12-30 Nekilnojamojo daikto kadastro duomenų byla
[rašas galioja: Nuo 2017-05-23
- 10.33. **Kadastrinius matavimus atliko (kadastro žyma)**
Valstybės įmonės Registrų centro Klaipėdos filialas, a.k. 140042759
Daiktas: pastatas Nr. 4400-3841-2085, aprašytas p. 2.2.
[registravimo pagrindas: 2016-04-04 Nekilnojamojo daikto kadastro duomenų byla
Kvalifikacijos pažymėjimas Nr. 2M-M-2085
[rašas galioja: Nuo 2016-06-02
- 10.34. **Suformuotas naujas (daikto registravimas)**
Daiktas: pastatas Nr. 4400-3841-2085, aprašytas p. 2.2.
[registravimo pagrindas: 2016-04-04 Nekilnojamojo daikto kadastro duomenų byla
2016-04-13 Statybos užbaigimo aktas Nr. SUA-30-160413-00045
[rašas galioja: Nuo 2016-06-02
- 10.35. **Išduotas pastato (jo dalies) energinio naudingumo sertifikatas (kadastro žyma)**
Daiktas: pastatas Nr. 4400-3841-2085, aprašytas p. 2.2.
[registravimo pagrindas: 2016-02-04 Pranešimas apie energinio naudingumo sertifikato išdavimą
Nr. KG-0134-00288/0
[rašas galioja: Nuo 2016-02-04
Terminas: Nuo 2016-02-01 iki 2026-02-01
- 10.36. **Suformuotas naujas (daikto registravimas)**
Daiktas: pastatas Nr. 4400-3832-7007, aprašytas p. 2.14.
[registravimo pagrindas: 2015-05-27 Nekilnojamojo daikto kadastro duomenų byla
2015-11-16 Statybos užbaigimo aktas Nr. SUA-30-151116-00319
[rašas galioja: Nuo 2015-12-30
- 10.37. **Suformuotas naujas (daikto registravimas)**
Daiktas: šilumos tinklai Nr. 4400-3846-0172, aprašyti p. 2.31.
[registravimo pagrindas: 2015-06-25 Nekilnojamojo daikto kadastro duomenų byla
2015-10-14 Deklaracija apie statybos užbaigimą Nr. 1
[rašas galioja: Nuo 2015-12-30
- 10.38. **Suformuotas naujas (daikto registravimas)**
Daiktas: kiti statiniai Nr. 4400-3839-7158, aprašyti p. 2.17.
[registravimo pagrindas: 2015-05-27 Nekilnojamojo daikto kadastro duomenų byla
2015-10-14 Deklaracija apie statybos užbaigimą Nr. 1
[rašas galioja: Nuo 2015-12-30
- 10.39. **Kadastrinius matavimus atliko (kadastro žyma)**
UAB "Geosmart", a.k. 302576916
Daiktas: vandentiekio tinklai Nr. 4400-3840-2212, aprašyti p. 2.24.
nuotekų šalinimo tinklai Nr. 4400-3840-2178, aprašyti p. 2.48.
nuotekų šalinimo tinklai Nr. 4400-3840-2190, aprašyti p. 2.34.
nuotekų šalinimo tinklai Nr. 4400-3840-2223, aprašyti p. 2.49.
nuotekų šalinimo tinklai Nr. 4400-3840-2245, aprašyti p. 2.51.
[registravimo pagrindas: 2015-06-04 Nekilnojamojo daikto kadastro duomenų byla
Kvalifikacijos pažymėjimas Nr. 2M-M-349
[rašas galioja: Nuo 2015-12-30
- 10.40. **Kadastrinius matavimus atliko (kadastro žyma)**
UAB "Geosmart", a.k. 302576916
Daiktas: šilumos tinklai Nr. 4400-3846-0172, aprašyti p. 2.31.
[registravimo pagrindas: 2015-06-25 Nekilnojamojo daikto kadastro duomenų byla
Kvalifikacijos pažymėjimas Nr. 2M-M-349
[rašas galioja: Nuo 2015-12-30
- 10.41. **Suformuotas naujas (daikto registravimas)**

- Daiktas: vandentiekio tinklai Nr. 4400-3840-2212, aprašyti p. 2.24.
nuotekų šalinimo tinklai Nr. 4400-3840-2178, aprašyti p. 2.48.
nuotekų šalinimo tinklai Nr. 4400-3840-2190, aprašyti p. 2.34.
nuotekų šalinimo tinklai Nr. 4400-3840-2223, aprašyti p. 2.49.
nuotekų šalinimo tinklai Nr. 4400-3840-2245, aprašyti p. 2.51.
[registravimo pagrindas: 2015-06-04 Nekilnojamojo daikto kadastro duomenų byla
2015-10-14 Deklaracija apie statybos užbaigimą Nr. 1
[rašas galioja: Nuo 2015-12-30
- 10.42. Kadastrinius matavimus atliko (kadastro žyma)
UAB "Geosmart", a.k. 302576916
Daiktas: pastatas Nr. 4400-3832-7007, aprašytas p. 2.14.
kiti statiniai Nr. 4400-3839-7158, aprašyti p. 2.17.
[registravimo pagrindas: 2015-05-27 Nekilnojamojo daikto kadastro duomenų byla
Kvalifikacijos pažymėjimas Nr. 2M-M-349
[rašas galioja: Nuo 2015-12-30
- 10.43. Kadastrinius matavimus atliko (kadastro žyma)
UAB "Geosmart", a.k. 302576916
Daiktas: kiti statiniai Nr. 4400-3974-7885, aprašyti p. 2.20.
vandentiekio tinklai Nr. 4400-3974-7852, aprašyti p. 2.25.
šilumos tinklai Nr. 4400-3978-7438, aprašyti p. 2.32.
nuotekų šalinimo tinklai Nr. 4400-3974-7863, aprašyti p. 2.50.
nuotekų šalinimo tinklai Nr. 4400-3974-7874, aprašyti p. 2.35.
nuotekų šalinimo tinklai Nr. 4400-3985-4309, aprašyti p. 2.36.
[registravimo pagrindas: 2015-10-14 Nekilnojamojo daikto kadastro duomenų byla
Kvalifikacijos pažymėjimas Nr. 2M-M-349
[rašas galioja: Nuo 2015-12-17
- 10.44. Suformuotas naujas (daikto registravimas)
Daiktas: kiti statiniai Nr. 4400-3974-7885, aprašyti p. 2.20.
vandentiekio tinklai Nr. 4400-3974-7852, aprašyti p. 2.25.
šilumos tinklai Nr. 4400-3978-7438, aprašyti p. 2.32.
nuotekų šalinimo tinklai Nr. 4400-3974-7863, aprašyti p. 2.50.
nuotekų šalinimo tinklai Nr. 4400-3974-7874, aprašyti p. 2.35.
nuotekų šalinimo tinklai Nr. 4400-3985-4309, aprašyti p. 2.36.
[registravimo pagrindas: 2015-10-14 Nekilnojamojo daikto kadastro duomenų byla
2015-10-26 Deklaracija apie statybos užbaigimą Nr. 1
[rašas galioja: Nuo 2015-12-17
- 10.45. Išduotas pastato (jo dalies) energinio naudingumo sertifikatas (kadastro žyma)
Daiktas: pastatas Nr. 4400-3832-7007, aprašytas p. 2.14.
[registravimo pagrindas: 2015-06-08 Pranešimas apie energinio naudingumo sertifikato išdavimą
Nr. MK-0292-00038/0
[rašas galioja: Nuo 2015-06-09
Terminas: Nuo 2015-06-08 iki 2025-06-08
- 10.46. Suformuotas naujas (daikto registravimas)
Daiktas: vandentiekio tinklai Nr. 4400-2906-9145, aprašyti p. 2.67.
vandentiekio tinklai Nr. 4400-2906-9334, aprašyti p. 2.68.
vandentiekio tinklai Nr. 4400-2906-9367, aprašyti p. 2.69.
vandentiekio tinklai Nr. 4400-2906-9389, aprašyti p. 2.70.
vandentiekio tinklai Nr. 4400-2906-9423, aprašyti p. 2.71.
nuotekų šalinimo tinklai Nr. 4400-2906-9492, aprašyti p. 2.73.
nuotekų šalinimo tinklai Nr. 4400-2906-9512, aprašyti p. 2.75.
nuotekų šalinimo tinklai Nr. 4400-2906-9523, aprašyti p. 2.77.
nuotekų šalinimo tinklai Nr. 4400-2906-9712, aprašyti p. 2.74.
nuotekų šalinimo tinklai Nr. 4400-2906-9767, aprašyti p. 2.76.
nuotekų šalinimo tinklai Nr. 4400-2906-9778, aprašyti p. 2.78.
nuotekų šalinimo tinklai Nr. 4400-2906-9812, aprašyti p. 2.79.
nuotekų šalinimo tinklai Nr. 4400-2906-9823, aprašyti p. 2.80.
nuotekų šalinimo tinklai Nr. 4400-2906-9834, aprašyti p. 2.82.
nuotekų šalinimo tinklai Nr. 4400-2906-9956, aprašyti p. 2.72.
nuotekų šalinimo tinklai Nr. 4400-2916-2449, aprašyti p. 2.81.
[registravimo pagrindas: 2014-02-28 Nekilnojamojo daikto kadastro duomenų byla
2015-01-15 Deklaracija apie statybos užbaigimą / paskirties pakeitimą Nr. 01
[rašas galioja: Nuo 2015-01-28
- 10.47. Suformuotas naujas (daikto registravimas)
Daiktas: šilumos tinklai Nr. 4400-2906-9901, aprašyti p. 2.30.
nuotekų šalinimo tinklai Nr. 4400-2906-9578, aprašyti p. 2.46.
nuotekų šalinimo tinklai Nr. 4400-2906-9589, aprašyti p. 2.47.
[registravimo pagrindas: 2014-02-28 Nekilnojamojo daikto kadastro duomenų byla
2014-09-05 Statybos užbaigimo aktas Nr. SUA-30-140905-00198
[rašas galioja: Nuo 2015-01-28
- 10.48. Kadastrinius matavimus atliko (kadastro žyma)
UAB "Geosmart", a.k. 302576916
Daiktas: vandentiekio tinklai Nr. 4400-2906-9145, aprašyti p. 2.67.
vandentiekio tinklai Nr. 4400-2906-9334, aprašyti p. 2.68.
vandentiekio tinklai Nr. 4400-2906-9367, aprašyti p. 2.69.
vandentiekio tinklai Nr. 4400-2906-9389, aprašyti p. 2.70.
vandentiekio tinklai Nr. 4400-2906-9423, aprašyti p. 2.71.
šilumos tinklai Nr. 4400-2906-9901, aprašyti p. 2.30.
nuotekų šalinimo tinklai Nr. 4400-2906-9492, aprašyti p. 2.73.
nuotekų šalinimo tinklai Nr. 4400-2906-9512, aprašyti p. 2.75.
nuotekų šalinimo tinklai Nr. 4400-2906-9523, aprašyti p. 2.77.
nuotekų šalinimo tinklai Nr. 4400-2906-9578, aprašyti p. 2.46.
nuotekų šalinimo tinklai Nr. 4400-2906-9589, aprašyti p. 2.47.
nuotekų šalinimo tinklai Nr. 4400-2906-9712, aprašyti p. 2.74.
nuotekų šalinimo tinklai Nr. 4400-2906-9767, aprašyti p. 2.76.
nuotekų šalinimo tinklai Nr. 4400-2906-9778, aprašyti p. 2.78.
nuotekų šalinimo tinklai Nr. 4400-2906-9812, aprašyti p. 2.79.
nuotekų šalinimo tinklai Nr. 4400-2906-9823, aprašyti p. 2.80.
nuotekų šalinimo tinklai Nr. 4400-2906-9834, aprašyti p. 2.82.
nuotekų šalinimo tinklai Nr. 4400-2906-9956, aprašyti p. 2.72.
nuotekų šalinimo tinklai Nr. 4400-2916-2449, aprašyti p. 2.81.

- [registravimo pagrindas: 2014-02-28 Nekilnojamojo daikto kadastro duomenų byla
Kvalifikacijos pažymėjimas Nr. 2M-M-1527
[rašas galioja: Nuo 2015-01-28
- 10.49. **Suformuotas naujas (daikto registravimas)**
Daiktas: kelias (gatvė) Nr. 4400-2093-3515, aprašytas p. 2.66.
[registravimo pagrindas: 2014-02-28 Nekilnojamojo daikto kadastro duomenų byla
2015-01-15 Deklaracija apie statybos užbaigimą / paskirties pakeitimą Nr. 02
[rašas galioja: Nuo 2015-01-27
- 10.50. **Kadastrinius matavimus atliko (kadastro žyma)**
UAB "Geosmart", a.k. 302576916
Daiktas: kelias (gatvė) Nr. 4400-2093-3515, aprašytas p. 2.66.
[registravimo pagrindas: 2014-02-28 Nekilnojamojo daikto kadastro duomenų byla
Kvalifikacijos pažymėjimas Nr. 2M-M-1527
[rašas galioja: Nuo 2015-01-27
- 10.51. **Išduotas statybą leidžiantis dokumentas (kadastro žyma)**
Leidimą išdavė: Klaipėdos miesto savivaldybės administracija, a.k. 188710823
Daiktas: žemės sklypas Nr. 2101-0002-0794, aprašytas p. 2.1.
[registravimo pagrindas: 2014-12-08 Leidimas statyti naują (-us) statinį (-ius), rekonstruoti statinį (-ius),
atnaujinti (modernizuoti) pastatą (-us) Nr. LNS-31-141208-00282
[rašas galioja: Nuo 2014-12-30
- 10.52. **Kadastrinius matavimus atliko (kadastro žyma)**
Valstybės įmonės Registrų centro Klaipėdos filialas, a.k. 140042759
Daiktas: pastatas Nr. 4400-0348-5421, aprašytas p. 2.63.
[registravimo pagrindas: 2014-04-02 Nekilnojamojo daikto kadastro duomenų byla
Kvalifikacijos pažymėjimas Nr. 2M-M-361
[rašas galioja: Nuo 2014-06-16
- 10.53. **Kadastro duomenų tikslinimas (daikto registravimas)**
Daiktas: pastatas Nr. 4400-0348-5421, aprašytas p. 2.63.
[registravimo pagrindas: 2014-04-02 Nekilnojamojo daikto kadastro duomenų byla
2014-05-27 Deklaracija apie statybos užbaigimą / paskirties pakeitimą Nr. 1
[rašas galioja: Nuo 2014-06-16
- 10.54. **Išduotas statybą leidžiantis dokumentas (kadastro žyma)**
Leidimą išdavė: Klaipėdos miesto savivaldybės administracija, a.k. 188710823
Daiktas: žemės sklypas Nr. 2101-0002-0794, aprašytas p. 2.1.
[registravimo pagrindas: 2014-04-29 Leidimas statyti naują (-us) statinį (-ius), rekonstruoti statinį (-ius),
atnaujinti (modernizuoti) pastatą (-us) Nr. LNS-31-140429-00084
[rašas galioja: Nuo 2014-05-23
- 10.55. **Nustatyti nauji kadastro duomenys, kurie neįrašyti į kadastrą (kadastro žyma)**
Duomenis nustatė: UAB "Geosmart", a.k. 302576916
Daiktas: kiti statiniai Nr. 4400-2910-2270, aprašyti p. 2.22.
[registravimo pagrindas: 2014-02-28 Nekilnojamojo daikto kadastro duomenų byla
[rašas galioja: Nuo 2014-05-14
- 10.56. **Išduotas statybą leidžiantis dokumentas (kadastro žyma)**
Leidimą išdavė: Klaipėdos miesto savivaldybės administracija, a.k. 188710823
Daiktas: žemės sklypas Nr. 2101-0002-0794, aprašytas p. 2.1.
[registravimo pagrindas: 2013-09-09 Leidimas statyti naują (-us) statinį (-ius), rekonstruoti statinį (-ius),
atnaujinti (modernizuoti) pastatą (-us) Nr. LNS-31-130909-00220
[rašas galioja: Nuo 2013-09-25
- 10.57. **Kadastrinius matavimus atliko (kadastro žyma)**
UAB "Homo Novus", a.k. 134026259
Daiktas: vandentiekio tinklai Nr. 4400-0935-8572, aprašyti p. 2.27.
[registravimo pagrindas: 2006-09-11 Nekilnojamojo daikto kadastro duomenų byla
[rašas galioja: Nuo 2011-04-04
- 10.58. **Kadastrinius matavimus atliko (kadastro žyma)**
UAB "Homo Novus", a.k. 134026259
Daiktas: nuotekų šalinimo tinklai Nr. 4400-0935-8594, aprašyti p. 2.57.
nuotekų šalinimo tinklai Nr. 4400-0935-8630, aprašyti p. 2.56.
[registravimo pagrindas: 2006-09-13 Nekilnojamojo daikto kadastro duomenų byla
[rašas galioja: Nuo 2011-04-04
- 10.59. **Suformuotas naujas (daikto registravimas)**
Daiktas: vandentiekio tinklai Nr. 4400-0935-8572, aprašyti p. 2.27.
[registravimo pagrindas: 2006-09-11 Nekilnojamojo daikto kadastro duomenų byla
2006-10-31 Statinio pripažinimo tinkamu naudoti aktas Nr. STN-417(14.16)
[rašas galioja: Nuo 2011-04-04
- 10.60. **Suformuotas naujas (daikto registravimas)**
Daiktas: nuotekų šalinimo tinklai Nr. 4400-0935-8594, aprašyti p. 2.57.
nuotekų šalinimo tinklai Nr. 4400-0935-8630, aprašyti p. 2.56.
[registravimo pagrindas: 2006-09-13 Nekilnojamojo daikto kadastro duomenų byla
2006-10-31 Statinio pripažinimo tinkamu naudoti aktas Nr. STN-417(14.16)
[rašas galioja: Nuo 2011-04-04
- 10.61. **Priimtas sprendimas dėl teritorijų planavimo dokumento patvirtinimo (kadastro žyma)**
Klaipėdos miesto savivaldybės administracija, a.k. 188710823
Daiktas: žemės sklypas Nr. 2101-0002-0794, aprašytas p. 2.1.
[registravimo pagrindas: 2010-11-23 Įsakymas Nr. AD1-2078
[rašas galioja: Nuo 2010-12-06
- 10.62. **Kadastrinius matavimus atliko (kadastro žyma)**
UAB "Homo Novus", a.k. 134026259
Daiktas: kiti statiniai Nr. 4400-0886-3498, aprašyti p. 2.65.
[registravimo pagrindas: 2006-08-04 Nekilnojamojo daikto kadastro duomenų byla
[rašas galioja: Nuo 2010-06-30
- 10.63. **Suformuotas naujas (daikto registravimas)**
Daiktas: kiti statiniai Nr. 4400-0886-3498, aprašyti p. 2.65.
[registravimo pagrindas: 2006-08-04 Nekilnojamojo daikto kadastro duomenų byla
2006-10-31 Statinio pripažinimo tinkamu naudoti aktas Nr. STN-417(14.16)
[rašas galioja: Nuo 2010-06-30
- 10.64. **Kadastrinius matavimus atliko (kadastro žyma)**

Valstybės įmonės Registrų centro Klaipėdos filialas, a.k. 140042759Daiktas: **pastatas Nr. 2199-3024-8019, aprašytas p. 2.7.**Įregistravimo pagrindas: **2008-06-18 Nekilnojamojo daikto kadastro duomenų byla**Įrašas galioja: **Nuo 2009-05-26**

10.65.

Rekonstrukcija (daikto registravimas)Daiktas: **pastatas Nr. 2199-3024-8019, aprašytas p. 2.7.**Įregistravimo pagrindas: **2009-05-25 Statinio pripažinimo tinkamu naudoti aktas Nr. OEKI-20**Įrašas galioja: **Nuo 2009-05-26**

10.66.

Išduotas statybos leidimas (kadastro žyma)Leidimą išdavė: **Klaipėdos miesto savivaldybės administracija, a.k. 188710823**Daiktas: **pastatas Nr. 2199-3024-4019, aprašytas p. 2.9.**Įregistravimo pagrindas: **2007-02-02 Leidimas vykdyti statybos darbus Nr. 25/01-NR/07**Įrašas galioja: **Nuo 2007-03-05**

10.67.

Padidintas rekonstruojant (daikto registravimas)Daiktas: **pastatas Nr. 2199-3025-0015, aprašytas p. 2.5.**Įregistravimo pagrindas: **1998-08-21 Statinio priėmimo naudoti aktas****2006-10-16 Statinio pripažinimo tinkamu naudoti aktas Nr. STN - 391 (14.16)**Padidėjęs plotas: **233.32 kv. m**Įrašas galioja: **Nuo 2006-11-09**

10.68.

Padidintas rekonstruojant (daikto registravimas)Daiktas: **pastatas Nr. 2199-3024-0019, aprašytas p. 2.10.**Įregistravimo pagrindas: **2003-12-22 Statinio pripažinimo tinkamu naudoti aktas****2005-08-01 Statinio pripažinimo tinkamu naudoti aktas**Padidėjęs plotas: **2293.12 kv. m**Įrašas galioja: **Nuo 2005-09-15**

10.69.

Išduotas statybos leidimas (kadastro žyma)Leidimą išdavė: **Klaipėdos miesto savivaldybės administracija, a.k. 188710823**Daiktas: **pastatas Nr. 2199-3024-5016, aprašytas p. 2.16.**Įregistravimo pagrindas: **2005-07-18 Leidimas nugriauti statinį Nr. 26-G/05**Įrašas galioja: **Nuo 2005-08-01****11. Duomenys apie įregistruotas teritorijas, kuriose taikomos specialiosios žemės naudojimo sąlygos:**

11.1.

Teritorijos pavadinimas: **vienuoliktasis skirsnis)**Teritorijos unikalus numeris: **100369466**Įregistravimo pagrindas: **Lietuvos Respublikos susisiekimo ministerija; 2022-11-17 Įsakymas dėl AB "Energijos skirstymo operatorius" elektroninių ryšių tinklų elektroninių ryšių infrastruktūros apsaugos zonų plano patvirtinimo Nr. 3-508**Įregistravimo data: **2022-11-25**Žemės sklypo plotas, patenkantis į Teritoriją: **200 kv. m, nuo 2024-09-29**

11.2.

Teritorijos pavadinimas: **vienuoliktasis skirsnis)**Teritorijos unikalus numeris: **100369618**Įregistravimo pagrindas: **Lietuvos Respublikos susisiekimo ministerija; 2022-11-17 Įsakymas dėl AB "Energijos skirstymo operatorius" elektroninių ryšių tinklų elektroninių ryšių infrastruktūros apsaugos zonų plano patvirtinimo Nr. 3-508**Įregistravimo data: **2022-11-25**Žemės sklypo plotas, patenkantis į Teritoriją: **48 kv. m, nuo 2024-09-29**

11.3.

Teritorijos pavadinimas: **vienuoliktasis skirsnis)**Teritorijos unikalus numeris: **100356124**Įregistravimo pagrindas: **Lietuvos Respublikos susisiekimo ministerija; 2022-06-30 Telia tinklo apsaugos zonos planas Klaipėdos miesto savivaldybėje Nr. 3-341**Įregistravimo data: **2022-07-18**Žemės sklypo plotas, patenkantis į Teritoriją: **361 kv. m, nuo 2024-09-29**

11.4.

Teritorijos pavadinimas: **vienuoliktasis skirsnis)**Teritorijos unikalus numeris: **100355918**Įregistravimo pagrindas: **Lietuvos Respublikos susisiekimo ministerija; 2022-06-30 Telia tinklo apsaugos zonos planas Klaipėdos miesto savivaldybėje Nr. 3-341**Įregistravimo data: **2022-07-14**Žemės sklypo plotas, patenkantis į Teritoriją: **1860 kv. m, nuo 2024-09-29**

11.5.

Teritorijos pavadinimas: **Elektros tinklų apsaugos zonos (III skyrius, ketvirtasis skirsnis)**Teritorijos unikalus numeris: **100378784**Įregistravimo pagrindas: **Lietuvos Respublikos energetikos ministerija; 2022-11-30 DĖL AUKŠTOS ĮTAMPOS 110 KV IR 330 KV ELEKTROS PERDAVIMO TINKLŲ, ESANČIŲ KLAIPĖDOS MIESTO SAVIVALDYBĖJE, APSAUGOS ZONŲ TERITORIJŲ PLANO PATVIRTINIMO Nr. 1-410**Įregistravimo data: **2022-12-19**Žemės sklypo plotas, patenkantis į Teritoriją: **20720 kv. m, nuo 2024-09-29**

11.6.

Teritorijos pavadinimas: **Elektros tinklų apsaugos zonos (III skyrius, ketvirtasis skirsnis)**Teritorijos unikalus numeris: **100376893**Įregistravimo pagrindas: **Lietuvos Respublikos energetikos ministerija; 2022-11-30 DĖL AUKŠTOS ĮTAMPOS 110 KV IR 330 KV ELEKTROS PERDAVIMO TINKLŲ, ESANČIŲ KLAIPĖDOS MIESTO SAVIVALDYBĖJE, APSAUGOS ZONŲ TERITORIJŲ PLANO PATVIRTINIMO Nr. 1-410**Įregistravimo data: **2022-12-14**Žemės sklypo plotas, patenkantis į Teritoriją: **20720 kv. m, nuo 2024-09-29**

11.7.

Teritorijos pavadinimas: **Elektros tinklų apsaugos zonos (III skyrius, ketvirtasis skirsnis)**Teritorijos unikalus numeris: **100358860**Įregistravimo pagrindas: **AB "Energijos skirstymo operatorius"; 2022-08-02 H. Manto g. 84, Klaipėda, Klaipėdos m. sav. Nr. E1N3159327**Įregistravimo data: **2022-08-12**Žemės sklypo plotas, patenkantis į Teritoriją: **97 kv. m, nuo 2024-09-29**

11.8.

Teritorijos pavadinimas: **Elektros tinklų apsaugos zonos (III skyrius, ketvirtasis skirsnis)**Teritorijos unikalus numeris: **100117473**

- [registravimo pagrindas: Lietuvos Respublikos energetikos ministerija; 2021-10-25 Įsakymas dėl Klaipėdos elektros tinklų teritorijų plano patvirtinimo Nr. 1-278
[registravimo data: 2021-11-23
Žemės sklypo plotas, patenkantis į Teritoriją: 662 kv. m, nuo 2024-09-29
- 11.9. Teritorijos pavadinimas: **Elektros tinklų apsaugos zonos (III skyrius, ketvirtasis skirsnis)**
Teritorijos unikalus numeris: **100119232**
[registravimo pagrindas: Lietuvos Respublikos energetikos ministerija; 2021-10-25 Įsakymas dėl Klaipėdos elektros tinklų teritorijų plano patvirtinimo Nr. 1-278
[registravimo data: 2021-11-23
Žemės sklypo plotas, patenkantis į Teritoriją: 28 kv. m, nuo 2024-09-29
- 11.10. Teritorijos pavadinimas: **Elektros tinklų apsaugos zonos (III skyrius, ketvirtasis skirsnis)**
Teritorijos unikalus numeris: **100118873**
[registravimo pagrindas: Lietuvos Respublikos energetikos ministerija; 2021-10-25 Įsakymas dėl Klaipėdos elektros tinklų teritorijų plano patvirtinimo Nr. 1-278
[registravimo data: 2021-11-23
Žemės sklypo plotas, patenkantis į Teritoriją: 185 kv. m, nuo 2024-09-29
- 11.11. Teritorijos pavadinimas: **Elektros tinklų apsaugos zonos (III skyrius, ketvirtasis skirsnis)**
Teritorijos unikalus numeris: **100121601**
[registravimo pagrindas: Lietuvos Respublikos energetikos ministerija; 2021-10-25 Įsakymas dėl Klaipėdos elektros tinklų teritorijų plano patvirtinimo Nr. 1-278
[registravimo data: 2021-11-23
Duomenų pakeitimo pagrindas: Lietuvos Respublikos energetikos ministerija; 2024-04-12 Įsakymas dėl Energetikos ministro 2021 m. spalio 25 d. įsakymo Nr. 1-278 'Dėl Klaipėdos elektros tinklų teritorijų plano patvirtinimo' pakeitimo Nr. 1-72
Duomenų pakeitimo data: 2024-04-18
Žemės sklypo plotas, patenkantis į Teritoriją: 253 kv. m, nuo 2024-09-29
- 11.12. Teritorijos pavadinimas: **Elektros tinklų apsaugos zonos (III skyrius, ketvirtasis skirsnis)**
Teritorijos unikalus numeris: **100120308**
[registravimo pagrindas: Lietuvos Respublikos energetikos ministerija; 2021-10-25 Įsakymas dėl Klaipėdos elektros tinklų teritorijų plano patvirtinimo Nr. 1-278
[registravimo data: 2021-11-23
Žemės sklypo plotas, patenkantis į Teritoriją: 22 kv. m, nuo 2024-09-29
- 11.13. Teritorijos pavadinimas: **Elektros tinklų apsaugos zonos (III skyrius, ketvirtasis skirsnis)**
Teritorijos unikalus numeris: **100117031**
[registravimo pagrindas: Lietuvos Respublikos energetikos ministerija; 2021-10-25 Įsakymas dėl Klaipėdos elektros tinklų teritorijų plano patvirtinimo Nr. 1-278
[registravimo data: 2021-11-19
Žemės sklypo plotas, patenkantis į Teritoriją: 46 kv. m, nuo 2024-09-29
- 11.14. Teritorijos pavadinimas: **Elektros tinklų apsaugos zonos (III skyrius, ketvirtasis skirsnis)**
Teritorijos unikalus numeris: **100116056**
[registravimo pagrindas: Lietuvos Respublikos energetikos ministerija; 2021-10-25 Įsakymas dėl Klaipėdos elektros tinklų teritorijų plano patvirtinimo Nr. 1-278
[registravimo data: 2021-11-19
Žemės sklypo plotas, patenkantis į Teritoriją: 556 kv. m, nuo 2024-09-29
- 11.15. Teritorijos pavadinimas: **Elektros tinklų apsaugos zonos (III skyrius, ketvirtasis skirsnis)**
Teritorijos unikalus numeris: **100114732**
[registravimo pagrindas: Lietuvos Respublikos energetikos ministerija; 2021-10-25 Įsakymas dėl Klaipėdos elektros tinklų teritorijų plano patvirtinimo Nr. 1-278
[registravimo data: 2021-11-18
Žemės sklypo plotas, patenkantis į Teritoriją: 199 kv. m, nuo 2024-09-29
- 11.16. Teritorijos pavadinimas: **Elektros tinklų apsaugos zonos (III skyrius, ketvirtasis skirsnis)**
Teritorijos unikalus numeris: **100114834**
[registravimo pagrindas: Lietuvos Respublikos energetikos ministerija; 2021-10-25 Įsakymas dėl Klaipėdos elektros tinklų teritorijų plano patvirtinimo Nr. 1-278
[registravimo data: 2021-11-18
Žemės sklypo plotas, patenkantis į Teritoriją: 183 kv. m, nuo 2024-09-29
- 11.17. Teritorijos pavadinimas: **Elektros tinklų apsaugos zonos (III skyrius, ketvirtasis skirsnis)**
Teritorijos unikalus numeris: **100115121**
[registravimo pagrindas: Lietuvos Respublikos energetikos ministerija; 2021-10-25 Įsakymas dėl Klaipėdos elektros tinklų teritorijų plano patvirtinimo Nr. 1-278
[registravimo data: 2021-11-18
Žemės sklypo plotas, patenkantis į Teritoriją: 214 kv. m, nuo 2024-09-29
- 11.18. Teritorijos pavadinimas: **Elektros tinklų apsaugos zonos (III skyrius, ketvirtasis skirsnis)**
Teritorijos unikalus numeris: **100115106**
[registravimo pagrindas: Lietuvos Respublikos energetikos ministerija; 2021-10-25 Įsakymas dėl Klaipėdos elektros tinklų teritorijų plano patvirtinimo Nr. 1-278
[registravimo data: 2021-11-18
Duomenų pakeitimo pagrindas: AB "Energijos skirstymo operatorius"; 2023-07-25 Prekybos paskirties pastato (1E2p) rekonstravimo ir administracinės paskirties pastato (2E2p), ūkio dalies pastato (3H1p) griovimo, Liepojos g. 10, Klaipėdoje, projektas Nr. E2N3327509
Duomenų pakeitimo data: 2024-06-10
Duomenų pakeitimo pagrindas: Lietuvos Respublikos energetikos ministerija; 2024-04-12 Įsakymas dėl Energetikos ministro 2021 m. spalio 25 d. įsakymo Nr. 1-278 'Dėl Klaipėdos elektros tinklų teritorijų plano patvirtinimo' pakeitimo Nr. 1-72
Duomenų pakeitimo data: 2024-04-18
Žemės sklypo plotas, patenkantis į Teritoriją: 27 kv. m, nuo 2024-09-29
- 11.19. Teritorijos pavadinimas: **Elektros tinklų apsaugos zonos (III skyrius, ketvirtasis skirsnis)**
Teritorijos unikalus numeris: **100115530**
[registravimo pagrindas: Lietuvos Respublikos energetikos ministerija; 2021-10-25 Įsakymas dėl Klaipėdos elektros tinklų teritorijų plano patvirtinimo Nr. 1-278
[registravimo data: 2021-11-18
Žemės sklypo plotas, patenkantis į Teritoriją: 154 kv. m, nuo 2024-09-29
- 11.20. Teritorijos pavadinimas: **Elektros tinklų apsaugos zonos (III skyrius, ketvirtasis skirsnis)**

- Teritorijos unikalus numeris: **100114456**
Įregistravimo pagrindas: Lietuvos Respublikos energetikos ministerija; 2021-10-25 Įsakymas dėl Klaipėdos elektros tinklų teritorijų plano patvirtinimo Nr. 1-278
Įregistravimo data: **2021-11-18**
Žemės sklypo plotas, patenkantis į Teritoriją: **219 kv. m, nuo 2024-09-29**
- 11.21. Teritorijos pavadinimas: **Elektros tinklų apsaugos zonos (III skyrius, ketvirtasis skirsnis)**
Teritorijos unikalus numeris: **100114859**
Įregistravimo pagrindas: Lietuvos Respublikos energetikos ministerija; 2021-10-25 Įsakymas dėl Klaipėdos elektros tinklų teritorijų plano patvirtinimo Nr. 1-278
Įregistravimo data: **2021-11-18**
Žemės sklypo plotas, patenkantis į Teritoriją: **215 kv. m, nuo 2024-09-29**
- 11.22. Teritorijos pavadinimas: **Elektros tinklų apsaugos zonos (III skyrius, ketvirtasis skirsnis)**
Teritorijos unikalus numeris: **100113046**
Įregistravimo pagrindas: Lietuvos Respublikos energetikos ministerija; 2021-10-25 Įsakymas dėl Klaipėdos elektros tinklų teritorijų plano patvirtinimo Nr. 1-278
Įregistravimo data: **2021-11-17**
Žemės sklypo plotas, patenkantis į Teritoriją: **200 kv. m, nuo 2024-09-29**
- 11.23. Teritorijos pavadinimas: **Elektros tinklų apsaugos zonos (III skyrius, ketvirtasis skirsnis)**
Teritorijos unikalus numeris: **100111811**
Įregistravimo pagrindas: Lietuvos Respublikos energetikos ministerija; 2021-10-25 Įsakymas dėl Klaipėdos elektros tinklų teritorijų plano patvirtinimo Nr. 1-278
Įregistravimo data: **2021-11-16**
Žemės sklypo plotas, patenkantis į Teritoriją: **29 kv. m, nuo 2024-09-29**
- 11.24. Teritorijos pavadinimas: **Elektros tinklų apsaugos zonos (III skyrius, ketvirtasis skirsnis)**
Teritorijos unikalus numeris: **100111928**
Įregistravimo pagrindas: Lietuvos Respublikos energetikos ministerija; 2021-10-25 Įsakymas dėl Klaipėdos elektros tinklų teritorijų plano patvirtinimo Nr. 1-278
Įregistravimo data: **2021-11-16**
Žemės sklypo plotas, patenkantis į Teritoriją: **661 kv. m, nuo 2024-09-29**
- 11.25. Teritorijos pavadinimas: **Elektros tinklų apsaugos zonos (III skyrius, ketvirtasis skirsnis)**
Teritorijos unikalus numeris: **100096692**
Įregistravimo pagrindas: Lietuvos Respublikos energetikos ministerija; 2021-10-25 Įsakymas dėl Klaipėdos elektros tinklų teritorijų plano patvirtinimo Nr. 1-278
Įregistravimo data: **2021-11-09**
Žemės sklypo plotas, patenkantis į Teritoriją: **17 kv. m, nuo 2024-09-29**
- 11.26. Teritorijos pavadinimas: **Elektros tinklų apsaugos zonos (III skyrius, ketvirtasis skirsnis)**
Teritorijos unikalus numeris: **100096459**
Įregistravimo pagrindas: Lietuvos Respublikos energetikos ministerija; 2021-10-25 Įsakymas dėl Klaipėdos elektros tinklų teritorijų plano patvirtinimo Nr. 1-278
Įregistravimo data: **2021-11-09**
Duomenų pakeitimo pagrindas: Lietuvos Respublikos energetikos ministerija; 2024-04-12 Įsakymas dėl Energetikos ministro 2021 m. spalio 25 d. įsakymo Nr. 1-278 'Dėl Klaipėdos elektros tinklų teritorijų plano patvirtinimo' pakeitimo Nr. 1-72
Duomenų pakeitimo data: **2024-04-19**
Žemės sklypo plotas, patenkantis į Teritoriją: **63 kv. m, nuo 2024-09-29**
- 11.27. Teritorijos pavadinimas: **Elektros tinklų apsaugos zonos (III skyrius, ketvirtasis skirsnis)**
Teritorijos unikalus numeris: **100098831**
Įregistravimo pagrindas: Lietuvos Respublikos energetikos ministerija; 2021-10-25 Įsakymas dėl Klaipėdos elektros tinklų teritorijų plano patvirtinimo Nr. 1-278
Įregistravimo data: **2021-11-09**
Žemės sklypo plotas, patenkantis į Teritoriją: **207 kv. m, nuo 2024-09-29**
- 11.28. Teritorijos pavadinimas: **Elektros tinklų apsaugos zonos (III skyrius, ketvirtasis skirsnis)**
Teritorijos unikalus numeris: **100095806**
Įregistravimo pagrindas: Lietuvos Respublikos energetikos ministerija; 2021-10-25 Įsakymas dėl Klaipėdos elektros tinklų teritorijų plano patvirtinimo Nr. 1-278
Įregistravimo data: **2021-11-09**
Žemės sklypo plotas, patenkantis į Teritoriją: **554 kv. m, nuo 2024-09-29**
- 11.29. Teritorijos pavadinimas: **Elektros tinklų apsaugos zonos (III skyrius, ketvirtasis skirsnis)**
Teritorijos unikalus numeris: **100093132**
Įregistravimo pagrindas: Lietuvos Respublikos energetikos ministerija; 2021-10-25 Įsakymas dėl Klaipėdos elektros tinklų teritorijų plano patvirtinimo Nr. 1-278
Įregistravimo data: **2021-11-05**
Duomenų pakeitimo pagrindas: Lietuvos Respublikos energetikos ministerija; 2024-04-12 Įsakymas dėl Energetikos ministro 2021 m. spalio 25 d. įsakymo Nr. 1-278 'Dėl Klaipėdos elektros tinklų teritorijų plano patvirtinimo' pakeitimo Nr. 1-72
Duomenų pakeitimo data: **2024-04-17**
Žemės sklypo plotas, patenkantis į Teritoriją: **87 kv. m, nuo 2024-09-29**
- 11.30. Teritorijos pavadinimas: **Elektros tinklų apsaugos zonos (III skyrius, ketvirtasis skirsnis)**
Teritorijos unikalus numeris: **100094201**
Įregistravimo pagrindas: Lietuvos Respublikos energetikos ministerija; 2021-10-25 Įsakymas dėl Klaipėdos elektros tinklų teritorijų plano patvirtinimo Nr. 1-278
Įregistravimo data: **2021-11-05**
Žemės sklypo plotas, patenkantis į Teritoriją: **90 kv. m, nuo 2024-09-29**
- 11.31. Teritorijos pavadinimas: **Elektros tinklų apsaugos zonos (III skyrius, ketvirtasis skirsnis)**
Teritorijos unikalus numeris: **100091143**
Įregistravimo pagrindas: Lietuvos Respublikos energetikos ministerija; 2021-10-25 Įsakymas dėl Klaipėdos elektros tinklų teritorijų plano patvirtinimo Nr. 1-278
Įregistravimo data: **2021-11-04**
Žemės sklypo plotas, patenkantis į Teritoriją: **203 kv. m, nuo 2024-09-29**
- 11.32. Teritorijos pavadinimas: **Elektros tinklų apsaugos zonos (III skyrius, ketvirtasis skirsnis)**
Teritorijos unikalus numeris: **100080216**
Įregistravimo pagrindas: Lietuvos Respublikos energetikos ministerija; 2021-10-25 Įsakymas dėl Klaipėdos elektros tinklų teritorijų plano patvirtinimo Nr. 1-278

- Įregistravimo data: **2021-11-04**
 Žemės sklypo plotas, patenkantis į Teritoriją: **29 kv. m, nuo 2024-09-29**
- 11.33. Teritorijos pavadinimas: **Skirstomųjų dujotiekių apsaugos zonos (III skyrius, šeštasis skirsnis)**
 Teritorijos unikalus numeris: **100122666**
 Įregistravimo pagrindas: **Lietuvos Respublikos energetikos ministerija; 2022-12-05 Įsakymas dėl energetikos ministro 2021 m. spalio 25 d. įsakymo Nr. 1-277 ?Dėl Klaipėdos skirstomųjų dujotiekių teritorijų plano patvirtinimo? pakeitimo Nr. 1-439**
 Įregistravimo data: **2021-11-23**
 Duomenų pakeitimo pagrindas: **AB "Energijos skirstymo operatorius"; 2023-10-10 Skirstomojo vidutinio slėgio dujotiekio Liepojos g., žemės sklype Liepojos g. 118, Klaipėdoje, pertvarkymo projektas Nr. D7A3303964**
 Duomenų pakeitimo data: **2024-02-01**
 Duomenų pakeitimo pagrindas: **AB "Energijos skirstymo operatorius"; 2023-10-10 Skirstomojo vidutinio slėgio dujotiekio Liepojos g., žemės sklype Liepojos g. 118, Klaipėdoje, pertvarkymo projektas Nr. D7A3303964**
 Duomenų pakeitimo data: **2023-12-01**
 Duomenų pakeitimo pagrindas: **AB "Energijos skirstymo operatorius"; 2023-10-19 Darbų degiųjų dujų aplinkoje vykdymo paskyra Nr. P23-5255**
 Duomenų pakeitimo data: **2023-11-15**
 Duomenų pakeitimo pagrindas: **AB "Energijos skirstymo operatorius"; 2023-03-23 Vidutinio slėgio dujotiekio, Tomo g.2, 2a, 2b, 6, Sukilėlių g., mažo slėgio dujotiekio, Tomo g.6, Sukilėlių g.15, Mėsininkų g., Didžioji Vandens g., Aukštoji g., Klaipėdoje, rekonstravimo projektas Nr. D7A3907025**
 Duomenų pakeitimo data: **2023-05-18**
 Duomenų pakeitimo pagrindas: **AB "Energijos skirstymo operatorius"; 2023-01-12 Skirstomojo vidutinio slėgio dujotiekio žemės sklype Litorinos g. 1, Klaipėdos m., pertvarkymo projektas Nr. D7A3208483**
 Duomenų pakeitimo data: **2023-03-24**
 Duomenų pakeitimo pagrindas: **AB "Energijos skirstymo operatorius"; 2022-12-05 Darbų gamtinių dujų aplinkoje vykdymo paskyra Nr. KL-22-50**
 Duomenų pakeitimo data: **2023-03-03**
 Žemės sklypo plotas, patenkantis į Teritoriją: **738 kv. m, nuo 2024-09-29**
- 11.34. Teritorijos pavadinimas: **Skirstomųjų dujotiekių apsaugos zonos (III skyrius, šeštasis skirsnis)**
 Teritorijos unikalus numeris: **100122656**
 Įregistravimo pagrindas: **Lietuvos Respublikos energetikos ministerija; 2022-12-05 Įsakymas dėl energetikos ministro 2021 m. spalio 25 d. įsakymo Nr. 1-277 ?Dėl Klaipėdos skirstomųjų dujotiekių teritorijų plano patvirtinimo? pakeitimo Nr. 1-439**
 Įregistravimo data: **2021-11-23**
 Žemės sklypo plotas, patenkantis į Teritoriją: **681 kv. m, nuo 2024-09-29**
- 11.35. Teritorijos pavadinimas: **Kultūros paveldo objektų ir vietovių teritorijos, jų apsaugos zonos (V skyrius, pirmasis skirsnis)**
 Teritorijos unikalus numeris: **100678655**
 Įregistravimo pagrindas: **Kultūros paveldo departamentas prie Kultūros ministerijos; 2014-09-09 Kultūros paveldo departamento prie Kultūros ministerijos pirmosios Nekilnojamojo kultūros paveldo vertinimo tarybos aktas Nr. KPD-RM-46/1**
 Įregistravimo data: **2024-07-23**
 Žemės sklypo plotas, patenkantis į Teritoriją: **27196 kv. m, nuo 2024-09-29**
- 11.36. Teritorijos pavadinimas: **Kultūros paveldo objektų ir vietovių teritorijos, jų apsaugos zonos (V skyrius, pirmasis skirsnis)**
 Teritorijos unikalus numeris: **100677062**
 Įregistravimo pagrindas: **Kultūros paveldo departamentas prie Kultūros ministerijos; 2022-11-22 Kultūros paveldo departamento prie Kultūros ministerijos pirmosios Nekilnojamojo kultūros paveldo vertinimo tarybos aktas Nr. KPD-RM-2115/12**
 Įregistravimo data: **2024-07-23**
 Žemės sklypo plotas, patenkantis į Teritoriją: **26615 kv. m, nuo 2024-09-29**
- 11.37. Teritorijos pavadinimas: **Kultūros paveldo objektų ir vietovių teritorijos, jų apsaugos zonos (V skyrius, pirmasis skirsnis)**
 Teritorijos unikalus numeris: **100677063**
 Įregistravimo pagrindas: **Kultūros paveldo departamentas prie Kultūros ministerijos; 2022-11-22 Kultūros paveldo departamento prie Kultūros ministerijos pirmosios Nekilnojamojo kultūros paveldo vertinimo tarybos aktas Nr. KPD-RM-2115/12**
 Įregistravimo data: **2024-07-23**
 Žemės sklypo plotas, patenkantis į Teritoriją: **209231 kv. m, nuo 2024-09-29**
- 11.38. Teritorijos pavadinimas: **Šilumos perdavimo tinklų apsaugos zonos (III skyrius, dvyliktasis skirsnis)**
 Teritorijos unikalus numeris: **100408258**
 Įregistravimo pagrindas: **Lietuvos Respublikos aplinkos ministerija; 2023-08-16 Klaipėdos miesto šiaurinės dalies šilumos perdavimo tinklų apsaugos zonų teritorijų planas Nr. 1-263**
 Įregistravimo data: **2023-08-30**
 Žemės sklypo plotas, patenkantis į Teritoriją: **1868 kv. m, nuo 2024-09-29**
- 11.39. Teritorijos pavadinimas: **Šilumos perdavimo tinklų apsaugos zonos (III skyrius, dvyliktasis skirsnis)**
 Teritorijos unikalus numeris: **100408089**
 Įregistravimo pagrindas: **Lietuvos Respublikos aplinkos ministerija; 2023-08-16 Klaipėdos miesto šiaurinės dalies šilumos perdavimo tinklų apsaugos zonų teritorijų planas Nr. 1-263**
 Įregistravimo data: **2023-08-29**
 Žemės sklypo plotas, patenkantis į Teritoriją: **1457 kv. m, nuo 2024-09-29**
- 11.40. Teritorijos pavadinimas: **Šilumos perdavimo tinklų apsaugos zonos (III skyrius, dvyliktasis skirsnis)**
 Teritorijos unikalus numeris: **100407976**
 Įregistravimo pagrindas: **Lietuvos Respublikos aplinkos ministerija; 2023-08-16 Klaipėdos miesto šiaurinės dalies šilumos perdavimo tinklų apsaugos zonų teritorijų planas Nr. 1-263**
 Įregistravimo data: **2023-08-29**
 Žemės sklypo plotas, patenkantis į Teritoriją: **428 kv. m, nuo 2024-09-29**
- 11.41. Teritorijos pavadinimas: **Šilumos perdavimo tinklų apsaugos zonos (III skyrius, dvyliktasis skirsnis)**
 Teritorijos unikalus numeris: **100408205**
 Įregistravimo pagrindas: **Lietuvos Respublikos aplinkos ministerija; 2023-08-16 Klaipėdos miesto šiaurinės dalies šilumos perdavimo tinklų apsaugos zonų teritorijų planas Nr. 1-263**
 Įregistravimo data: **2023-08-29**

Žemės sklypo plotas, patenkantis į Teritoriją: **12898 kv. m, nuo 2024-09-29**

11.42.

Teritorijos pavadinimas: **Šilumos perdavimo tinklų apsaugos zonos (III skyrius, dvilyktasis skirsnis)**

Teritorijos unikalus numeris: **100408042**

Įregistravimo pagrindas: **Lietuvos Respublikos aplinkos ministerija; 2023-08-16 Klaipėdos miesto šiaurinės dalies šilumos perdavimo tinklų apsaugos zonų teritorijų planas Nr. 1-263**

Įregistravimo data: **2023-08-29**

Žemės sklypo plotas, patenkantis į Teritoriją: **448 kv. m, nuo 2024-09-29**

11.43.

Teritorijos pavadinimas: **Šilumos perdavimo tinklų apsaugos zonos (III skyrius, dvilyktasis skirsnis)**

Teritorijos unikalus numeris: **100407658**

Įregistravimo pagrindas: **Lietuvos Respublikos aplinkos ministerija; 2023-08-16 Klaipėdos miesto šiaurinės dalies šilumos perdavimo tinklų apsaugos zonų teritorijų planas Nr. 1-263**

Įregistravimo data: **2023-08-25**

Žemės sklypo plotas, patenkantis į Teritoriją: **81 kv. m, nuo 2024-09-29**

11.44.

Teritorijos pavadinimas: **Šilumos perdavimo tinklų apsaugos zonos (III skyrius, dvilyktasis skirsnis)**

Teritorijos unikalus numeris: **100407563**

Įregistravimo pagrindas: **Lietuvos Respublikos aplinkos ministerija; 2023-08-16 Klaipėdos miesto šiaurinės dalies šilumos perdavimo tinklų apsaugos zonų teritorijų planas Nr. 1-263**

Įregistravimo data: **2023-08-24**

Žemės sklypo plotas, patenkantis į Teritoriją: **3236 kv. m, nuo 2024-09-29**

12. Registro pastabos ir nuorodos:

1996-06-20 kadastrinių matavimų duomenimis užfiksuotas pastato 8C3p patalpų perplanavimas, dokumentai nepateikti. Pastatų 2B2p, 5C2p, 6C3p, 7C3p, 8C3p, 9C3p, 46N3b, 48C3b buvęs adresas H. Manto 84.

13. Kita informacija: įrašų nėra**14. Informacija apie duomenų sandoriui tikslinimą:** įrašų nėra

Dokumentą atspausdino

MINDAUGAS UNDAVIČIUS

NEKILNOJAMOJO TURTO REGISTRO DUOMENŲ BAZĖS IŠRAŠAS

2025-01-27 12:50:46

1. Nekilnojamojo turto registre įregistruotas turtas:

Registro Nr.: **44/265901**
 Registro tipas: **Statiniai**
 Sudarymo data: **2004-09-16**

Klaipėda, H. Manto g.

2. Nekilnojamieji daiktai:

- 2.1. **Inžineriniai tinklai - Ryšio kanalizacija**
 Klaipėda, H. Manto g.
 Aprašymas / pastabos: **Vamzdynas (1i1) Ilgis 44.0 m Vamzdynas (1i2) Ilgis = 73.5 m Vamzdynas (1i3) Ilgis = 115.0 m Šulinys (196a) Vienetai 1.0 vnt. Šulinys (142) Vienetai 1.0 vnt. Šulinys (90) Vienetai 1.0 vnt. Šulinys (32) Vienetai 1.0 vnt. Šulinys (34b) Vienetai 1.0 vnt. Šulinys (225) Vienetai 1.0 vnt.**
 Unikalus daikto numeris: **4400-0536-1700**
 Inžinerinio statinio grupė: **Inžineriniai tinklai**
 Inžinerinio statinio pogrupis (paskirtis): **Ryšių (telekomunikacijų) tinklai**
 Žymėjimas plane: **1i**
 Statybos pradžios metai: **2005**
 Statybos pabaigos metai: **2005**
 Baigtumo procentas: **100 %**
 Atkūrimo sąnaudos (statybos vertė): **9905 Eur**
 Fizinio nusidėvėjimo procentas: **0 %**
 Atkuriamoji vertė: **9905 Eur**
 Vidutinė rinkos vertė: **9905 Eur**
 Vidutinės rinkos vertės nustatymo data: **2005-02-23**
 Kadastro duomenų nustatymo data: **2005-02-23**
- 2.2. **Kelias (gatvė) - H.Manto gatvė**
 Klaipėda, H. Manto g.
 Unikalus daikto numeris: **4400-0397-5746**
 Inžinerinio statinio grupė: **Susisiekimo komunikacijų statiniai**
 Inžinerinio statinio pogrupis (paskirtis): **Gatvių**
 Žymėjimas plane: **GA**
 Statybos pradžios metai: **1973**
 Statybos pabaigos metai: **1973**
 Rekonstravimo pradžios metai: **2003**
 Rekonstravimo pabaigos metai: **2007**
 Kap. remonto pradžios metai: **2019**
 Kap. remonto pabaigos metai: **2019**
 Statinio kategorija: **Ypatingasis**
 Baigtumo procentas: **100 %**
 Ilgis: **2.293 km**
 Plotas: **36083.71 kv. m**
 Danga: **Asfaltbetonis**
 Eismo juostų skaičius: **Keturios**
 Gatvės kategorija: **B**
 Atkūrimo sąnaudos (statybos vertė): **5641000 Eur**
 Fizinio nusidėvėjimo procentas: **60 %**
 Atkuriamoji vertė: **1431000 Eur**
 Atkūrimo sąnaudų (statybos vertės) ir atkuriamosios vertės
 nustatymo data: **2021-09-13**
 Vidutinė rinkos vertė: **1431000 Eur**
 Vidutinės rinkos vertės nustatymo būdas: **Atkuriamoji vertė**
 Vidutinės rinkos vertės nustatymo data: **2021-09-13**
 Kadastro duomenų nustatymo data: **2021-09-13**

3. Daikto priklausiniai iš kito registro: įrašų nėra

4. Nuosavybė:

- 4.1. **Nuosavybės teisė**
 Savininkas: **Klaipėdos miesto savivaldybė, a.k. 111100775**
 Daiktas: **kelias (gatvė) Nr. 4400-0397-5746, aprašytas p. 2.2.**
 Įregistravimo pagrindas: **1996-09-30 Priėmimo - perdavimo aktas pagal LRV 1995.09.20 d. nutarimą Nr. 1251**
2004-12-31 Statinio pripažinimo tinkamu naudoti aktas
2005-05-04 Statinio pripažinimo tinkamu naudoti aktas
2005-10-11 Statinio pripažinimo tinkamu naudoti aktas
2005-11-23 Statinio pripažinimo tinkamu naudoti aktas
2006-08-22 Sutartis Nr. J4-899
2016-05-05 Statybos užbaigimo aktas Nr. ACCA-30-160505-00055
2016-05-16 Perdavimo - priėmimo aktas
2021-02-03 Deklaracija apie statybos užbaigimą / paskirties pakeitimą Nr. SIP4-8
 Įrašas galioja: **Nuo 2021-11-19**
- 4.2. **Nuosavybės teisė**
 Savininkas: **Klaipėdos miesto savivaldybė, a.k. 111100775**
 Daiktas: **inžineriniai tinklai Nr. 4400-0536-1700, aprašyti p. 2.1.**
 Įregistravimo pagrindas: **2005-05-04 Statinio pripažinimo tinkamu naudoti aktas**
 Įrašas galioja: **Nuo 2008-08-18**

5. Valstybės ir savivaldybių žemės patikėjimo teisė: įrašų nėra

6. Kitos daiktinės teisės: įrašų nėra

7. Juridiniai faktai: įrašų nėra

8. Žymos: įrašų nėra

9. Teritorijos, kuriose taikomos SŽNS, įrašytos į NTK kadastro duomenų byloje įrašytų duomenų pagrindu: įrašų nėra

10. Daikto registravimas ir kadastro žymos:

10.1.

Kapitalinis remontas (daikto registravimas)

Daiktas: kelias (gatvė) Nr. 4400-0397-5746, aprašytas p. 2.2.

Įregistravimo pagrindas: 2021-02-03 Deklaracija apie statybos užbaigimą / paskirties pakeitimą Nr. SIP4-8
2021-09-13 Nekilnojamojo daikto kadastro duomenų byla

Įrašas galioja: Nuo 2021-11-15

10.2.

Kadastrinius matavimus atliko (kadastro žyma)

AURELIJA MUIŽAITĖ

Daiktas: kelias (gatvė) Nr. 4400-0397-5746, aprašytas p. 2.2.

Įregistravimo pagrindas: 2018-10-11 Kvalifikacijos pažymėjimas Nr. 2M-M-2676
2021-09-13 Nekilnojamojo daikto kadastro duomenų byla

Įrašas galioja: Nuo 2021-11-15

11. Duomenys apie įregistruotas teritorijas, kuriose taikomos specialiosios žemės naudojimo sąlygos: įrašų nėra

12. Registro pastabos ir nuorodos: įrašų nėra

13. Kita informacija: įrašų nėra

14. Informacija apie duomenų sandoriui tikslinimą: įrašų nėra

Dokumentą atspausdino

MINDAUGAS UNDAVAIČIUS

NEKILNOJAMOJO TURTO REGISTRO DUOMENŲ BAZĖS IŠRAŠAS

2025-01-27 13:21:30

1. Nekilnojamojo turto registre įregistruotas turtas:

Registro Nr.: **44/1015559**
 Registro tipas: **Statiniai**
 Sudarymo data: **2007-12-18**
Klaipėda, Šiaurės pr.

2. Nekilnojamieji daiktai:

2.1. **Kelias (gatvė) - Šiaurės prospektas**
Klaipėda, Šiaurės pr.
 Aprašymas / pastabos: **Gautas sujungus daiktus unik. Nr.4400-1457-6842 ir Nr.2199-9901-1014. 2012 m. sankryžos su Kretingos gatve kapitalinis remontas. 2016-2017 autobusų stotelių 1k27,1k29 ir pėsčiųjų dvitačių takų 1k28,1k30 statyba. 2018-2019 atliktas kapitalinis remontas nuo piketo 38.1 iki piketo 44. Koreguotos sudėtinės dalys: 1k2, 1k9, 1k12, 1k26, 1k31 pagal Klaipėdos m. savivaldybės suformuotų žemės sklypų ribas. 2022-11-07 atliktas kapitalinis remontas nuo piketo 12 iki piketo 15.**
 Unikalus daikto numeris: **4400-2512-6052**
 Inžinerinio statinio grupė: **Susisiekimo komunikacijų statiniai**
 Inžinerinio statinio pogrupis (paskirtis): **Gatvių**
 Žymėjimas plane: **1k**
 Statusas: **Suformuotas sujungus daiktus**
 Daikto istorinė kilmė: **Gautas sujungus daiktus, unikalus daikto numeris 2199-9901-1014**
Gautas sujungus daiktus, unikalus daikto numeris 4400-1457-6842
 Statybos pradžios metai: **2000**
 Statybos pabaigos metai: **2007**
 Kap. remonto pradžios metai: **2022**
 Kap. remonto pabaigos metai: **2022**
 Statinio kategorija: **Ypatingasis**
 Baigtumo procentas: **100 %**
 Ilgis: **2.202 km**
 Plotas: **107506.01 kv. m**
 Danga: **Asfaltbetonis**
 Eismo juostų skaičius: **Keturios**
 Gatvės kategorija: **B**
 Atkūrimo sąnaudos (statybos vertė): **7396000 Eur**
 Atkuriamoji vertė: **4011000 Eur**
 Atkūrimo sąnaudų (statybos vertės) ir atkuriamosios vertės nustatymo data: **2022-11-07**
 Vidutinė rinkos vertė: **4011000 Eur**
 Vidutinės rinkos vertės nustatymo būdas: **Atkuriamoji vertė**
 Vidutinės rinkos vertės nustatymo data: **2022-11-07**
 Kadastro duomenų nustatymo data: **2022-11-07**

2.2. **Nuotekų šalinimo tinklai - Lietaus nuotekų tinklai**
Klaipėda, Šiaurės pr.
 Aprašymas / pastabos: **Ilgis=356.81m**
 Unikalus daikto numeris: **4400-1457-6871**
 Inžinerinio statinio grupė: **Inžineriniai tinklai**
 Inžinerinio statinio pogrupis (paskirtis): **Nuotekų šalinimo tinklų**
 Žymėjimas plane: **1KL**
 Statybos pradžios metai: **2003**
 Statybos pabaigos metai: **2007**
 Baigtumo procentas: **100 %**
 Atkūrimo sąnaudos (statybos vertė): **42400 Eur**
 Atkuriamoji vertė: **21200 Eur**
 Atkūrimo sąnaudų (statybos vertės) ir atkuriamosios vertės nustatymo data: **2022-06-09**
 Vidutinė rinkos vertė: **21200 Eur**
 Vidutinės rinkos vertės nustatymo būdas: **Atkuriamoji vertė**
 Vidutinės rinkos vertės nustatymo data: **2022-06-09**
 Kadastro duomenų nustatymo data: **2007-12-18**

2.3. **Nuotekų šalinimo tinklai - Lietaus nuotekų tinklai**
Klaipėda, Šiaurės pr.
 Aprašymas / pastabos: **Ilgis=3198.14m**
 Unikalus daikto numeris: **4400-1475-1507**
 Inžinerinio statinio grupė: **Inžineriniai tinklai**
 Inžinerinio statinio pogrupis (paskirtis): **Nuotekų šalinimo tinklų**
 Žymėjimas plane: **2KL**
 Statybos pradžios metai: **2003**
 Statybos pabaigos metai: **2007**
 Baigtumo procentas: **100 %**
 Atkūrimo sąnaudos (statybos vertė): **1083000 Eur**
 Atkuriamoji vertė: **477000 Eur**
 Atkūrimo sąnaudų (statybos vertės) ir atkuriamosios vertės nustatymo data: **2024-03-05**
 Vidutinė rinkos vertė: **477000 Eur**
 Vidutinės rinkos vertės nustatymo būdas: **Atkuriamoji vertė**
 Vidutinės rinkos vertės nustatymo data: **2024-03-05**
 Kadastro duomenų nustatymo data: **2007-12-18**

3. Daikto priklausiniai iš kito registro: įrašų nėra

4. Nuosavybė:

4.1. **Nuosavybės teisė**
 Savininkas: **Klaipėdos miesto savivaldybė, a.k. 111100775**

Daiktas: kelias (gatvė) Nr. 4400-2512-6052, aprašytas p. 2.1.
[registravimo pagrindas: 1999-07-28 Jungtinės veiklos sutartis Nr. 7893
1999-10-01 Perdavimo - priėmimo aktas
2000-11-20 Statinio priėmimo naudoti aktas
2000-12-11 Turto atsidalijimo iš bendrosios nuosavybės sutartis Nr. 16-561
2008-02-22 Statinio pripažinimo tinkamu naudoti aktas Nr. STN-31-080222-003
2018-03-27 Deklaracija apie statybos užbaigimą / paskirties pakeitimą
Nr. ACCR-20-180327-00808
2019-12-10 Deklaracija apie statybos užbaigimą / paskirties pakeitimą
Nr. ACCR-20-191210-04357
2023-07-25 Deklaracija apie statybos užbaigimą Nr. ARCCR-30-230725-06618
[rašas galioja: Nuo 2023-08-09

4.2.

Nuosavybės teisė
Savininkas: Akcinė bendrovė "KLAIPĖDOS VANDUO", a.k. 140089260
Daiktas: nuotekų šalinimo tinklai Nr. 4400-1457-6871, aprašyti p. 2.2.
nuotekų šalinimo tinklai Nr. 4400-1475-1507, aprašyti p. 2.3.
[registravimo pagrindas: 2022-06-21 Akcijų pasirašymo sutartis Nr. 5927
[rašas galioja: Nuo 2022-07-01

5. Valstybės ir savivaldybių žemės patikėjimo teisė: įrašų nėra

6. Kitos daiktinės teisės:

6.1.

Hipoteka
Daiktas: nuotekų šalinimo tinklai Nr. 4400-1475-1507, aprašyti p. 2.3.
[registravimo pagrindas: 2024-03-04 Sutartinė hipoteka Nr. 1151
2024-03-06 IDK Nr. 30000136361553
[rašas galioja: Nuo 2024-03-06

7. Juridiniai faktai: įrašų nėra

8. Žymos: įrašų nėra

9. Teritorijos, kuriose taikomos SŽNS, įrašytos į NTK kadastro duomenų byloje įrašytų duomenų pagrindu: įrašų nėra

10. Daikto registravimas ir kadastro žymos:

10.1.

Išduotas statybą leidžiantis dokumentas (kadastro žyma)
Daiktas: kelias (gatvė) Nr. 4400-2512-6052, aprašytas p. 2.1.
[registravimo pagrindas: 2024-06-11 Informacinės sistemos "Infostatyba" pranešimas Nr. LRS-31-240611-00025
Aprašymas: Rekonstravimas
[rašas galioja: Nuo 2024-06-11

10.2.

Kapitalinis remontas (daikto registravimas)
Daiktas: kelias (gatvė) Nr. 4400-2512-6052, aprašytas p. 2.1.
[registravimo pagrindas: 2022-11-07 Nekilnojamojo daikto kadastro duomenų byla
2023-07-25 Deklaracija apie statybos užbaigimą Nr. ARCCR-30-230725-06618
[rašas galioja: Nuo 2023-08-09

10.3.

Kadastrinius matavimus atliko (kadastro žyma)
AURELIJUS RAZMA
Daiktas: kelias (gatvė) Nr. 4400-2512-6052, aprašytas p. 2.1.
[registravimo pagrindas: 2008-07-25 Kvalifikacijos pažymėjimas Nr. 2M-M-579
2022-11-07 Nekilnojamojo daikto kadastro duomenų byla
[rašas galioja: Nuo 2023-08-09

10.4.

Kadastrinius matavimus atliko (kadastro žyma)
Valstybės įmonės Registrų centro Klaipėdos filialas, a.k. 140042759
Daiktas: nuotekų šalinimo tinklai Nr. 4400-1457-6871, aprašyti p. 2.2.
nuotekų šalinimo tinklai Nr. 4400-1475-1507, aprašyti p. 2.3.
[registravimo pagrindas: 2007-12-18 Nekilnojamojo daikto kadastro duomenų byla
[rašas galioja: Nuo 2009-02-02

10.5.

Suformuotas naujas (daikto registravimas)
Daiktas: nuotekų šalinimo tinklai Nr. 4400-1457-6871, aprašyti p. 2.2.
nuotekų šalinimo tinklai Nr. 4400-1475-1507, aprašyti p. 2.3.
[registravimo pagrindas: 2008-02-22 Statinio pripažinimo tinkamu naudoti aktas Nr. STN-31-080222-003
[rašas galioja: Nuo 2009-02-02

11. Duomenys apie įregistruotas teritorijas, kuriose taikomos specialiosios žemės naudojimo sąlygos: įrašų nėra

12. Registro pastabos ir nuorodos: įrašų nėra

13. Kita informacija: įrašų nėra

14. Informacija apie duomenų sandoriui tikslinimą: įrašų nėra

Dokumentą atspausdino

MINDAUGAS UNDAVAVIČIUS

NEKILNOJAMOJO TURTO REGISTRO DUOMENŲ BAZĖS IŠRAŠAS

2025-01-27 13:21:07

1. Nekilnojamojo turto registre įregistruotas turtas:

Registro Nr.: **44/1428351**
 Registro tipas: **Statiniai**
 Sudarymo data: **2011-05-18**
Klaipėda, Prano Lideikio g.

2. Nekilnojamieji daiktai:

2.1.

Kiti transporto statiniai - Viadukas
Klaipėda, Prano Lideikio g.
 Unikalus daikto numeris: **4400-3107-7462**
 Inžinerinio statinio grupė: **Kiti inžineriniai statiniai**
 Inžinerinio statinio pobūdis (paskirtis): **Kitų transporto statinių**
 Žymėjimas plane: **1k**
 Statybos pradžios metai: **1973**
 Statybos pabaigos metai: **1973**
 Statinio kategorija: **Ypatingasis**
 Baigtumo procentas: **100 %**
 Aukštis: **21.50 m**
 Ilgis: **85.82 m**
 Plotas: **1665.00 kv. m**
 Medžiaga: **Geležbetonis**
 Atkūrimo sąnaudos (statybos vertė): **5678000 Eur**
 Atkuriamoji vertė: **2839000 Eur**
 Atkūrimo sąnaudų (statybos vertės) ir atkuriamosios vertės
 nustatymo data: **2015-06-22**
 Vidutinė rinkos vertė: **2839000 Eur**
 Vidutinės rinkos vertės nustatymo būdas: **Atkuriamoji vertė**
 Vidutinės rinkos vertės nustatymo data: **2015-06-22**
 Katastro duomenų nustatymo data: **2015-06-22**

2.2.

Kelias (gatvė) - Gatvė
Klaipėda, Prano Lideikio g.
 Unikalus daikto numeris: **4400-2172-4712**
 Inžinerinio statinio grupė: **Susisiekimo komunikacijų statiniai**
 Inžinerinio statinio pobūdis (paskirtis): **Gatvių**
 Žymėjimas plane: **C**
 Statybos pradžios metai: **1973**
 Statybos pabaigos metai: **1973**
 Rekonstravimo pradžios metai: **2007**
 Rekonstravimo pabaigos metai: **2007**
 Statinio kategorija: **Neypatingasis**
 Baigtumo procentas: **100 %**
 Ilgis: **1.907 km**
 Danga: **Asfaltbetonis**
 Eismo juostų skaičius: **Keturios**
 Gatvės kategorija: **Aptarnaujanti**
 Atkūrimo sąnaudos (statybos vertė): **2942000 Eur**
 Fizinio nusidėvėjimo procentas: **72 %**
 Atkuriamoji vertė: **812000 Eur**
 Atkūrimo sąnaudų (statybos vertės) ir atkuriamosios vertės
 nustatymo data: **2015-12-03**
 Vidutinė rinkos vertė: **812000 Eur**
 Vidutinės rinkos vertės nustatymo būdas: **Atkuriamoji vertė**
 Vidutinės rinkos vertės nustatymo data: **2015-12-03**
 Katastro duomenų nustatymo data: **2015-12-03**

2.3.

Kelias (gatvė) - Įvažiavimas
Klaipėda, Prano Lideikio g.
 Aprašymas / pastabos: **Įvažiuojamasis kelias į P. Lideikio g. 4**
 Unikalus daikto numeris: **4400-3186-7008**
 Inžinerinio statinio grupė: **Susisiekimo komunikacijų statiniai**
 Inžinerinio statinio pobūdis (paskirtis): **Gatvių**
 Žymėjimas plane: **2k**
 Statybos pabaigos metai: **1973**
 Statinio kategorija: **II grupės nesudėtingasis**
 Baigtumo procentas: **100 %**
 Ilgis: **0.069 km**
 Danga: **Asfaltbetonis**
 Eismo juostų skaičius: **Dvi**
 Gatvės kategorija: **Pagalbinė**
 Atkūrimo sąnaudos (statybos vertė): **37300 Eur**
 Fizinio nusidėvėjimo procentas: **75 %**
 Atkuriamoji vertė: **9340 Eur**
 Atkūrimo sąnaudų (statybos vertės) ir atkuriamosios vertės
 nustatymo data: **2015-01-13**
 Vidutinė rinkos vertė: **9340 Eur**
 Vidutinės rinkos vertės nustatymo būdas: **Atkuriamoji vertė**
 Vidutinės rinkos vertės nustatymo data: **2015-01-13**
 Katastro duomenų nustatymo data: **2015-01-13**

2.4.

Kelias (gatvė) - Įvažiavimas
Klaipėda, Prano Lideikio g.
 Aprašymas / pastabos: **Įvažiuojamasis kelias į P. Lideikio g. 2 iš P. Lideikio g.**
 Unikalus daikto numeris: **4400-3186-7032**
 Inžinerinio statinio grupė: **Susisiekimo komunikacijų statiniai**

Inžinerinio statinio pogrupis (paskirtis): **Gatvių**
 Žymėjimas plane: **3k**
 Statybos pabaigos metai: **1973**
 Statinio kategorija: **II grupės nesudėtingasis**
 Baigtumo procentas: **100 %**
 Ilgis: **0.068 km**
 Danga: **Asfaltbetonis**
 Eismo juostų skaičius: **Dvi**
 Gatvės kategorija: **Pagalbinė**
 Atkūrimo sąnaudų (statybos vertė): **36800 Eur**
 Fizinio nusidėvėjimo procentas: **75 %**
 Atkuriamoji vertė: **9200 Eur**
 Atkūrimo sąnaudų (statybos vertės) ir atkuriamosios vertės
 nustatymo data: **2015-01-13**
 Vidutinė rinkos vertė: **9200 Eur**
 Vidutinės rinkos vertės nustatymo būdas: **Atkuriamoji vertė**
 Vidutinės rinkos vertės nustatymo data: **2015-01-13**
 Kadastro duomenų nustatymo data: **2015-01-13**

2.5. **Nuotekų šalinimo tinklai - Lietaus nuotekų tinklai**
Klaipėda, Prano Lideikio g.
 Unikalus daikto numeris: **4400-5633-1761**
 Inžinerinio statinio grupė: **Inžineriniai tinklai**
 Inžinerinio statinio pogrupis (paskirtis): **Nuotekų šalinimo tinklai**
 Žymėjimas plane: **2L**
 Statybos pradžios metai: **2020**
 Statybos pabaigos metai: **2021**
 Statinio kategorija: **II grupės nesudėtingasis**
 Baigtumo procentas: **100 %**
 Ilgis: **5.03 m**
 Nuotekų linijos reikšmė: **Išvadinė**
 Nuotekų linijos rūšis: **Renkamoji**
 Atkūrimo sąnaudų (statybos vertė): **322 Eur**
 Fizinio nusidėvėjimo procentas: **0 %**
 Atkuriamoji vertė: **322 Eur**
 Atkūrimo sąnaudų (statybos vertės) ir atkuriamosios vertės
 nustatymo data: **2021-03-18**
 Vidutinė rinkos vertė: **322 Eur**
 Vidutinės rinkos vertės nustatymo būdas: **Atkuriamoji vertė**
 Vidutinės rinkos vertės nustatymo data: **2021-03-18**
 Kadastro duomenų nustatymo data: **2021-03-18**

3. Daikto priklausiniai iš kito registro: įrašų nėra

4. Nuosavybė:

4.1. **Nuosavybės teisė**
 Savininkas: **Klaipėdos miesto savivaldybė, a.k. 111100775**
 Daiktas: **nuotekų šalinimo tinklai Nr. 4400-5633-1761, aprašyti p. 2.5.**
 Įregistravimo pagrindas: **2021-10-18 Deklaracija apie statybos užbaigimą / paskirties pakeitimą Nr. SIP4-134**
 Įrašas galioja: **Nuo 2021-11-24**

4.2. **Nuosavybės teisė**
 Savininkas: **Klaipėdos miesto savivaldybė, a.k. 111100775**
 Daiktas: **kiti transporto statiniai Nr. 4400-3107-7462, aprašyti p. 2.1.**
 Įregistravimo pagrindas: **2018-02-09 Perdavimo - priėmimo aktas Nr. (48-1)-559K**
 Įrašas galioja: **Nuo 2018-03-19**

4.3. **Nuosavybės teisė**
 Savininkas: **Klaipėdos miesto savivaldybė, a.k. 111100775**
 Daiktas: **kelias (gatvė) Nr. 4400-3186-7008, aprašytas p. 2.3.**
kelias (gatvė) Nr. 4400-3186-7032, aprašytas p. 2.4.
 Įregistravimo pagrindas: **2017-07-05 Perdavimo - priėmimo aktas Nr. (48-1)-455K**
 Įrašas galioja: **Nuo 2017-09-19**

4.4. **Nuosavybės teisė**
 Savininkas: **Klaipėdos miesto savivaldybė, a.k. 111100775**
 Daiktas: **kelias (gatvė) Nr. 4400-2172-4712, aprašytas p. 2.2.**
 Įregistravimo pagrindas: **1996-09-30 Priėmimo - perdavimo aktas pagal LRV 1995.09.20 d. nutarimą Nr. 1251**
2000-11-20 Statinio priėmimo naudoti aktas
2006-08-22 Sutartis Nr. J4-899
2016-05-05 Statybos užbaigimo aktas Nr. ACCA-30-160505-00055
2016-05-16 Perdavimo - priėmimo aktas
 Įrašas galioja: **Nuo 2016-07-14**

5. Valstybės ir savivaldybių žemės patikėjimo teisė: įrašų nėra

6. Kitos daiktinės teisės: įrašų nėra

7. Juridiniai faktai: įrašų nėra

8. Žymos: įrašų nėra

9. Teritorijos, kuriose taikomos SŽNS, įrašytos į NTK kadastro duomenų byloje įrašytų duomenų pagrindu: įrašų nėra

10. Daikto registravimas ir kadastro žymos:

10.1. **Kadastrinius matavimus atliko (kadastro žyma)**
EGIDIJUS LABŽENTIS
 Daiktas: **nuotekų šalinimo tinklai Nr. 4400-5633-1761, aprašyti p. 2.5.**
 Įregistravimo pagrindas: **2008-07-25 Kvalifikacijos pažymėjimas Nr. 2M-M-516**
2021-03-18 Nekilnojamojo daikto kadastro duomenų byla
 Įrašas galioja: **Nuo 2021-11-18**

10.2. **Suformuotas naujas (daikto registravimas)**
 Daiktas: **nuotekų šalinimo tinklai Nr. 4400-5633-1761, aprašyti p. 2.5.**
 Įregistravimo pagrindas: **2021-03-18 Nekilnojamojo daikto kadastro duomenų byla**
2021-10-18 Deklaracija apie statybos užbaigimą / paskirties pakeitimą Nr. SIP4-134
 Įrašas galioja: **Nuo 2021-11-18**

- 10.3. **Nustatyti nauji kadastro duomenys, kurie neįrašyti į kadastrą (kadastro žyma)**
Duomenis nustatė: **ROMAS PETRAUSKAS**
Daiktas: **kelias (gatvė) Nr. 4400-2172-4712, aprašytas p. 2.2.**
Įregistravimo pagrindas: **2008-06-19 Kvalifikacijos pažymėjimas Nr. 2M-M-359**
2019-08-19 Nekilnojamojo daikto kadastro duomenų byla
Įrašas galioja: **Nuo 2019-11-12**
- 10.4. **Kadastrinius matavimus atliko (kadastro žyma)**
ASTA GELŽINYTĖ
Daiktas: **kiti transporto statiniai Nr. 4400-3107-7462, aprašyti p. 2.1.**
Įregistravimo pagrindas: **2013-02-04 Kvalifikacijos pažymėjimas Nr. 2M-M-1856**
2015-06-22 Nekilnojamojo daikto kadastro duomenų byla
Įrašas galioja: **Nuo 2018-03-15**
- 10.5. **Suformuotas naujas (daikto registravimas)**
Daiktas: **kiti transporto statiniai Nr. 4400-3107-7462, aprašyti p. 2.1.**
Įregistravimo pagrindas: **2015-06-22 Nekilnojamojo daikto kadastro duomenų byla**
2018-02-09 Perdavimo - priėmimo aktas Nr. (48-1)-559K
Įrašas galioja: **Nuo 2018-03-15**
- 10.6. **Kadastrinius matavimus atliko (kadastro žyma)**
ASTA GELŽINYTĖ
Daiktas: **kelias (gatvė) Nr. 4400-3186-7008, aprašytas p. 2.3.**
Įregistravimo pagrindas: **2013-02-04 Kvalifikacijos pažymėjimas Nr. 2M-M-1856**
2015-01-13 Nekilnojamojo daikto kadastro duomenų byla
Įrašas galioja: **Nuo 2017-09-14**
- 10.7. **Suformuotas naujas (daikto registravimas)**
Daiktas: **kelias (gatvė) Nr. 4400-3186-7008, aprašytas p. 2.3.**
Įregistravimo pagrindas: **2015-01-13 Nekilnojamojo daikto kadastro duomenų byla**
2017-07-05 Perdavimo - priėmimo aktas Nr. (48-1)-455K
Įrašas galioja: **Nuo 2017-09-14**
- 10.8. **Kadastrinius matavimus atliko (kadastro žyma)**
ASTA GELŽINYTĖ
Daiktas: **kelias (gatvė) Nr. 4400-3186-7032, aprašytas p. 2.4.**
Įregistravimo pagrindas: **2013-02-04 Kvalifikacijos pažymėjimas Nr. 2M-M-1856**
2015-01-13 Nekilnojamojo daikto kadastro duomenų byla
Įrašas galioja: **Nuo 2017-09-14**
- 10.9. **Suformuotas naujas (daikto registravimas)**
Daiktas: **kelias (gatvė) Nr. 4400-3186-7032, aprašytas p. 2.4.**
Įregistravimo pagrindas: **2015-01-13 Nekilnojamojo daikto kadastro duomenų byla**
2017-07-05 Perdavimo - priėmimo aktas Nr. (48-1)-455K
Įrašas galioja: **Nuo 2017-09-14**
- 10.10. **Kadastrinius matavimus atliko (kadastro žyma)**
UAB "AIDILA", a.k. 140812366
Daiktas: **kelias (gatvė) Nr. 4400-2172-4712, aprašytas p. 2.2.**
Įregistravimo pagrindas: **2015-12-03 Nekilnojamojo daikto kadastro duomenų byla**
Kvalifikacijos pažymėjimas Nr. 2M-M-549
Įrašas galioja: **Nuo 2016-06-13**
- 10.11. **Rekonstrukcija (daikto registravimas)**
Daiktas: **kelias (gatvė) Nr. 4400-2172-4712, aprašytas p. 2.2.**
Įregistravimo pagrindas: **2015-12-03 Nekilnojamojo daikto kadastro duomenų byla**
2016-05-05 Statybos užbaigimo aktas Nr. ACCA-30-160505-00055
Įrašas galioja: **Nuo 2016-06-13**
- 10.12. **Suformuotas naujas (daikto registravimas)**
Daiktas: **kelias (gatvė) Nr. 4400-2172-4712, aprašytas p. 2.2.**
Įregistravimo pagrindas: **1996-09-30 Priėmimo - perdavimo aktas pagal LRV 1995.09.20 d. nutarimą Nr. 1251**
2011-05-18 Nekilnojamojo daikto kadastro duomenų byla
Įrašas galioja: **Nuo 2011-06-15**

11. Duomenys apie įregistruotas teritorijas, kuriose taikomos specialiosios žemės naudojimo sąlygos: įrašų nėra

12. Registro pastabos ir nuorodos: įrašų nėra

13. Kita informacija: įrašų nėra

14. Informacija apie duomenų sandoriui tikslinimą: įrašų nėra

Dokumentą atspausdino

MINDAUGAS UNDAVIČIUS

NEKILNOJAMOJO TURTO REGISTRO DUOMENŲ BAZĖS IŠRAŠAS

2025-01-27 13:06:17

1. Nekilnojamojo turto registre įregistruotas turtas:

Registro Nr.: **44/1460888**
Registro tipas: **Statiniai**
Sudarymo data: **2011-10-26**
Klaipėda, Pušyno g.

2. Nekilnojamieji daiktai:

2.1.

Kelias (gatvė) - Pušyno g.
Klaipėda, Pušyno g.
Unikalus daikto numeris: **4400-6217-1871**
Inžinerinio statinio grupė: **Susisiekimo komunikacijų statiniai**
Inžinerinio statinio pogrupis (paskirtis): **Gatvių**
Žymėjimas plane: **1-7**
Statusas: **Suformuotas padalijus daiktą**
Daikto istorinė kilmė: **Gautas padalijus daiktą, unikalus daikto numeris 4400-2236-2201**
Statybos pradžios metai: **1973**
Statybos pabaigos metai: **2000**
Statinio kategorija: **Neypatingasis**
Baigtumo procentas: **100 %**
Ilgis: **0.187 km**
Plotas: **193.00 kv. m**
Danga: **Asfaltbetonis**
Eismo juostų skaičius: **Dvi**
Gatvės kategorija: **D**
Atkūrimo sąnaudos (statybos vertė): **185000 Eur**
Atkuriamoji vertė: **46100 Eur**
Atkūrimo sąnaudų (statybos vertės) ir atkuriamosios vertės
nustatymo data: **2024-02-07**
Vidutinė rinkos vertė: **46100 Eur**
Vidutinės rinkos vertės nustatymo būdas: **Atkuriamoji vertė**
Vidutinės rinkos vertės nustatymo data: **2024-02-07**
Kadastro duomenų nustatymo data: **2024-02-07**

2.2.

Kelias (gatvė) - Pušyno g.
Klaipėda, Pušyno g.
Unikalus daikto numeris: **4400-6217-1882**
Inžinerinio statinio grupė: **Susisiekimo komunikacijų statiniai**
Inžinerinio statinio pogrupis (paskirtis): **Gatvių**
Žymėjimas plane: **8-17**
Statusas: **Suformuotas padalijus daiktą**
Daikto istorinė kilmė: **Gautas padalijus daiktą, unikalus daikto numeris 4400-2236-2201**
Statybos pradžios metai: **1973**
Statybos pabaigos metai: **1973**
Statinio kategorija: **Neypatingasis**
Baigtumo procentas: **100 %**
Ilgis: **0.182 km**
Plotas: **750.00 kv. m**
Danga: **Asfaltbetonis**
Eismo juostų skaičius: **Dvi**
Gatvės kategorija: **D**
Atkūrimo sąnaudos (statybos vertė): **208000 Eur**
Atkuriamoji vertė: **52200 Eur**
Atkūrimo sąnaudų (statybos vertės) ir atkuriamosios vertės
nustatymo data: **2024-02-07**
Vidutinė rinkos vertė: **52200 Eur**
Vidutinės rinkos vertės nustatymo būdas: **Atkuriamoji vertė**
Vidutinės rinkos vertės nustatymo data: **2024-02-07**
Kadastro duomenų nustatymo data: **2024-02-07**

2.3.

Kelias (gatvė) - Pušyno g.
Klaipėda, Pušyno g.
Unikalus daikto numeris: **4400-6298-8356**
Inžinerinio statinio grupė: **Susisiekimo komunikacijų statiniai**
Inžinerinio statinio pogrupis (paskirtis): **Gatvių**
Žymėjimas plane: **18-35**
Statusas: **Suformuotas padalijus daiktą**
Daikto istorinė kilmė: **Gautas padalijus daiktą, unikalus daikto numeris 4400-2236-2201**
Statybos pradžios metai: **1973**
Statybos pabaigos metai: **2000**
Statinio kategorija: **Neypatingasis**
Baigtumo procentas: **100 %**
Ilgis: **0.304 km**
Plotas: **1431.00 kv. m**
Danga: **Asfaltbetonis**
Eismo juostų skaičius: **Dvi**
Gatvės kategorija: **D**
Atkūrimo sąnaudos (statybos vertė): **386000 Eur**
Atkuriamoji vertė: **96600 Eur**
Atkūrimo sąnaudų (statybos vertės) ir atkuriamosios vertės
nustatymo data: **2024-02-08**
Vidutinė rinkos vertė: **96600 Eur**
Vidutinės rinkos vertės nustatymo būdas: **Atkuriamoji vertė**
Vidutinės rinkos vertės nustatymo data: **2024-02-08**
Kadastro duomenų nustatymo data: **2024-02-08**

3. Daikto priklausiniai iš kito registro: įrašų nėra

4. Nuosavybė:

4.1.

Nuosavybės teisė

Savininkas: Klaipėdos miesto savivaldybė, a.k. 111100775

Daiktas: kelias (gatvė) Nr. 4400-6217-1871, aprašytas p. 2.1.

kelias (gatvė) Nr. 4400-6217-1882, aprašytas p. 2.2.

kelias (gatvė) Nr. 4400-6298-8356, aprašytas p. 2.3.

Įregistravimo pagrindas: 1996-09-30 Priėmimo - perdavimo aktas pagal LRV 1995.09.20 d. nutarimą Nr. 1251

Įrašas galioja: Nuo 2024-04-15

5. Valstybės ir savivaldybių žemės patikėjimo teisė: įrašų nėra

6. Kitos daiktinės teisės: įrašų nėra

7. Juridiniai faktai: įrašų nėra

8. Žymos: įrašų nėra

9. Teritorijos, kuriose taikomos SŽNS, įrašytos į NTK kadastro duomenų byloje įrašytų duomenų pagrindu: įrašų nėra

10. Daikto registravimas ir kadastro žymos:

10.1.

Suformuotas padalijimo būdu (daikto registravimas)

Daiktas: kelias (gatvė) Nr. 4400-6298-8356, aprašytas p. 2.3.

Įregistravimo pagrindas: 2024-02-08 Nekilnojamojo daikto kadastro duomenų byla

Įrašas galioja: Nuo 2024-04-15

10.2.

Kadastrinius matavimus atliko (kadastro žyma)

DAINIUS STANKEVIČIUS

Daiktas: kelias (gatvė) Nr. 4400-6298-8356, aprašytas p. 2.3.

Įregistravimo pagrindas: 2017-10-19 Kvalifikacijos pažymėjimas Nr. 2M-M-2579

2024-02-08 Nekilnojamojo daikto kadastro duomenų byla

Įrašas galioja: Nuo 2024-04-15

10.3.

Kadastrinius matavimus atliko (kadastro žyma)

DAINIUS STANKEVIČIUS

Daiktas: kelias (gatvė) Nr. 4400-6217-1871, aprašytas p. 2.1.

kelias (gatvė) Nr. 4400-6217-1882, aprašytas p. 2.2.

Įregistravimo pagrindas: 2017-10-19 Kvalifikacijos pažymėjimas Nr. 2M-M-2579

2024-02-07 Nekilnojamojo daikto kadastro duomenų byla

Įrašas galioja: Nuo 2024-04-15

10.4.

Suformuotas padalijimo būdu (daikto registravimas)

Daiktas: kelias (gatvė) Nr. 4400-6217-1871, aprašytas p. 2.1.

kelias (gatvė) Nr. 4400-6217-1882, aprašytas p. 2.2.

Įregistravimo pagrindas: 2024-02-07 Nekilnojamojo daikto kadastro duomenų byla

Įrašas galioja: Nuo 2024-04-15

11. Duomenys apie įregistruotas teritorijas, kuriose taikomos specialiosios žemės naudojimo sąlygos: įrašų nėra

12. Registro pastabos ir nuorodos: įrašų nėra

13. Kita informacija: įrašų nėra

14. Informacija apie duomenų sandoriui tikslinimą: įrašų nėra

Dokumentą atspausdino

MINDAUGAS UNDAVAVIČIUS

NEKILNOJAMOJO TURTO REGISTRO DUOMENŲ BAZĖS IŠRAŠAS

2025-01-27 13:22:02

1. Nekilnojamojo turto registre įregistruotas turtas:

Registro Nr.: **44/1657924**
Registro tipas: **Statiniai**
Sudarymo data: **2013-11-20**
Klaipėda, Liepojos g.

2. Nekilnojamieji daiktai:

2.1.

Kelias (gatvė) - Liepojos gatvė
Klaipėda, Liepojos g.
Unikalus daikto numeris: **4400-2815-8085**
Inžinerinio statinio grupė: **Susisiekimo komunikacijų statiniai**
Inžinerinio statinio pogrupis (paskirtis): **Gatvių**
Žymėjimas plane: **k**
Statybos pradžios metai: **2003**
Statybos pabaigos metai: **2003**
Rekonstravimo pradžios metai: **2007**
Rekonstravimo pabaigos metai: **2007**
Kap. remonto pradžios metai: **2020**
Kap. remonto pabaigos metai: **2021**
Papr. remonto pradžios metai: **2023**
Papr. remonto pabaigos metai: **2024**
Statinio kategorija: **Ypatingasis**
Baigtumo procentas: **100 %**
Ilgis: **3.035 km**
Plotas: **123561.78 kv. m**
Danga: **Asfaltbetonis**
Eismo juostų skaičius: **Keturios**
Gatvės kategorija: **A**
Atkūrimo sąnaudos (statybos vertė): **10155000 Eur**
Atkuriamoji vertė: **2646000 Eur**
Atkūrimo sąnaudų (statybos vertės) ir atkuriamosios vertės
nustatymo data: **2024-06-17**
Vidutinė rinkos vertė: **2646000 Eur**
Vidutinės rinkos vertės nustatymo būdas: **Atkuriamoji vertė**
Vidutinės rinkos vertės nustatymo data: **2024-06-17**
Kadastro duomenų nustatymo data: **2024-06-17**

3. Daikto priklausiniai iš kito registro: įrašų nėra

4. Nuosavybė:

4.1.

Nuosavybės teisė
Savininkas: **Klaipėdos miesto savivaldybė, a.k. 111100775**
Daiktas: **kelias (gatvė) Nr. 4400-2815-8085, aprašytas p. 2.1.**
Įregistravimo pagrindas: **2006-08-22 Sutartis Nr. J4-899**
2014-06-30 Perdavimo - priėmimo aktas Nr. (9-4)-183K
2016-05-05 Statybos užbaigimo aktas Nr. ACCA-30-160505-00055
2016-05-16 Perdavimo - priėmimo aktas
2018-03-27 Deklaracija apie statybos užbaigimą / paskirties pakeitimą
Nr. ACCR-20-180327-00808
2021-02-03 Deklaracija apie statybos užbaigimą / paskirties pakeitimą Nr. SIP4-8
2021-10-28 Deklaracija apie statybos užbaigimą / paskirties pakeitimą Nr. SIP4-147
2024-07-02 Deklaracija apie statybos užbaigimą Nr. ARCCR-30-240702-03509
Įrašas galioja: **Nuo 2024-10-15**

5. Valstybės ir savivaldybių žemės patikėjimo teisė: įrašų nėra

6. Kitos daiktinės teisės: įrašų nėra

7. Juridiniai faktai: įrašų nėra

8. Žymos: įrašų nėra

9. Teritorijos, kuriose taikomos SŽNS, įrašytos į NTK kadastro duomenų byloje įrašytų duomenų pagrindu: įrašų nėra

10. Daikto registravimas ir kadastro žymos:

10.1.

Kadastro duomenų tikslinimas (daikto registravimas)
Daiktas: **kelias (gatvė) Nr. 4400-2815-8085, aprašytas p. 2.1.**
Įregistravimo pagrindas: **2024-06-17 Nekilnojamojo daikto kadastro duomenų byla**
2024-07-02 Deklaracija apie statybos užbaigimą Nr. ARCCR-30-240702-03509
Įrašas galioja: **Nuo 2024-10-11**

10.2.

Kadastrinius matavimus atliko (kadastro žyma)
REGINA LISOVSKĖ
Daiktas: **kelias (gatvė) Nr. 4400-2815-8085, aprašytas p. 2.1.**
Įregistravimo pagrindas: **2017-01-10 Kvalifikacijos pažymėjimas Nr. 2M-M-2489**
2024-06-17 Nekilnojamojo daikto kadastro duomenų byla
Įrašas galioja: **Nuo 2024-10-11**

10.3.

Suformuotas naujas (daikto registravimas)
Daiktas: **kelias (gatvė) Nr. 4400-2815-8085, aprašytas p. 2.1.**
Įregistravimo pagrindas: **2013-05-14 Nekilnojamojo daikto kadastro duomenų byla**
2014-06-30 Perdavimo - priėmimo aktas Nr. (9-4)-183K
Įrašas galioja: **Nuo 2014-08-20**

11. Duomenys apie įregistruotas teritorijas, kuriose taikomos specialiosios žemės naudojimo sąlygos: įrašų nėra

12. Registro pastabos ir nuorodos: įrašų nėra

13. Kita informacija: įrašų nėra

14. Informacija apie duomenų sandoriui tikslinimą: įrašų nėra

Dokumentą atspausdino

MINDAUGAS UNDARAVIČIUS

NEKILNOJAMOJO TURTO REGISTRO DUOMENŲ BAZĖS IŠRAŠAS

2025-01-28 13:20:03

1. Nekilnojamojo turto registre įregistruotas turtas:

Registro Nr.: **44/1971865**
Registro tipas: **Statiniai**
Sudarymo data: **2015-05-22**
Klaipėda

2. Nekilnojamieji daiktai:

2.1.

Kelias (gatvė) - įvažiavimas
KlaipėdaAprašymas / pastabos: **Įvažiuojamasis kelias į P. Lideikio g. 2**
Unikalus daikto numeris: **4400-3829-4249**
Inžinerinio statinio grupė: **Susisiekimo komunikacijų statiniai**
Inžinerinio statinio pogrupis (paskirtis): **Gatvių**
Žymėjimas plane: **1k**
Statybos pradžios metai: **2003**
Statybos pabaigos metai: **2003**
Statinio kategorija: **II grupės nesudėtingasis**
Baigtumo procentas: **100 %**
Ilgis: **0.074 km**
Danga: **Asfaltbetonis**
Eismo juostų skaičius: **Dvi**
Gatvės kategorija: **Pagalbinė**
Atkūrimo sąnaudos (statybos vertė): **40100 Eur**
Fizinio nusidėvėjimo procentas: **63 %**
Atkuriamoji vertė: **16000 Eur**
Atkūrimo sąnaudų (statybos vertės) ir atkuriamosios vertės
nustatymo data: **2015-06-16**
Vidutinė rinkos vertė: **16000 Eur**
Vidutinės rinkos vertės nustatymo būdas: **Atkuriamoji vertė**
Vidutinės rinkos vertės nustatymo data: **2015-06-16**
Kadastro duomenų nustatymo data: **2015-06-16**

3. Daikto priklausiniai iš kito registro: įrašų nėra

4. Nuosavybė:

4.1.

Nuosavybės teisė
Savininkas: **Klaipėdos miesto savivaldybė, a.k. 111100775**
Daiktas: **kelias (gatvė) Nr. 4400-3829-4249, aprašytas p. 2.1.**
Įregistravimo pagrindas: **2023-03-23 Savivaldybės tarybos sprendimas Nr. T2-63**
Įrašas galioja: **Nuo 2023-04-07**

5. Valstybės ir savivaldybių žemės patikėjimo teisė: įrašų nėra

6. Kitos daiktinės teisės: įrašų nėra

7. Juridiniai faktai: įrašų nėra

8. Žymos: įrašų nėra

9. Teritorijos, kuriose taikomos SŽNS, įrašytos į NTK kadastro duomenų byloje įrašytų duomenų pagrindu: įrašų nėra

10. Daikto registravimas ir kadastro žymos:

10.1.

Suformuotas naujas (daikto registravimas)
Daiktas: **kelias (gatvė) Nr. 4400-3829-4249, aprašytas p. 2.1.**
Įregistravimo pagrindas: **2015-06-16 Nekilnojamojo daikto kadastro duomenų byla**
2023-03-23 Savivaldybės tarybos sprendimas Nr. T2-63
Įrašas galioja: **Nuo 2023-04-05**

10.2.

Kadastrinius matavimus atliko (kadastro žyma)
ASTA GELŽINYTĖ
Daiktas: **kelias (gatvė) Nr. 4400-3829-4249, aprašytas p. 2.1.**
Įregistravimo pagrindas: **2013-02-04 Kvalifikacijos pažymėjimas Nr. 2M-M-1856**
2015-06-16 Nekilnojamojo daikto kadastro duomenų byla
Įrašas galioja: **Nuo 2023-04-05**

11. Duomenys apie įregistruotas teritorijas, kuriose taikomos specialiosios žemės naudojimo sąlygos: įrašų nėra

12. Registro pastabos ir nuorodos: įrašų nėra

13. Kita informacija: įrašų nėra

14. Informacija apie duomenų sandoriui tikslinimą: įrašų nėra

Dokumentą atspausdino

MINDAUGAS UNDAVIČIUS

NEKILNOJAMOJO TURTO REGISTRO DUOMENŲ BAZĖS IŠRAŠAS

2025-01-28 15:05:47

1. Nekilnojamojo turto registre įregistruotas turtas:

Registro Nr.: **44/3314026**
Registro tipas: **Žemės sklypas**
Sudarymo data: **2023-11-07**
Klaipėda

2. Nekilnojamieji daiktai:

2.1.

Žemės sklypas
Klaipėda
Unikalus daikto numeris: **4400-6234-8265**
Žemės sklypo kadastro numeris ir kadastro vietovės pavadinimas: **2101/0001:1004 Klaipėdos m. k.v.**
Daikto pagrindinė naudojimo paskirtis: **Kita**
Žemės sklypo naudojimo būdas: **Susisiekimo ir inžinerinių tinklų koridorių teritorijos**
Statusas: **Suformuotas sujungus daiktus**
Daikto istorinė kilmė: **Gautas sujungus daiktus, unikalus daikto numeris 4400-6207-7670**
Gautas sujungus daiktus, unikalus daikto numeris 4400-2692-1186
Žemės sklypo plotas: **3.2476 ha**
Kelių plotas: **2.8712 ha**
Kitos žemės plotas: **0.3764 ha**
Žemės ūkio naudmenų našumo balas: **40.0**
Matavimų tipas: **Žemės sklypas suformuotas atliekant kadastrinius matavimus**
Vidutinė rinkos vertė: **731000 Eur**
Vidutinės rinkos vertės nustatymo data: **2023-11-08**
Vidutinės rinkos vertės nustatymo būdas: **Masinis vertinimas**
Kadastro duomenų nustatymo data: **2023-10-12**

3. Daikto priklausiniai iš kito registro: įrašų nėra

4. Nuosavybė:

4.1.

Nuosavybės teisė
Savininkas: **LIETUVOS RESPUBLIKA, a.k. 111105555**
Daiktas: **žemės sklypas Nr. 4400-6234-8265, aprašytas p. 2.1.**
Įregistravimo pagrindas: **2000-04-11 Lietuvos Respublikos Vyriausybės nutarimas Nr. 414**
2013-05-30 Nacionalinės žemės tarnybos teritorinio skyriaus vedėjo sprendimas Nr. 13SK-(14.13.111.)-260
2023-09-25 Nacionalinės žemės tarnybos teritorinio skyriaus vedėjo sprendimas Nr. 13SK-220-(14.13.111 E.)
2023-10-30 Nacionalinės žemės tarnybos teritorinio skyriaus vedėjo sprendimas Nr. 13SK-241-(14.13.111 E.)
Įrašas galioja: **Nuo 2023-11-14**

5. Valstybės ir savivaldybių žemės patikėjimo teisė:

5.1.

Valstybinės žemės patikėjimo teisė
Patikėtinis: **Klaipėdos miesto savivaldybė, a.k. 111100775**
Daiktas: **žemės sklypas Nr. 4400-6234-8265, aprašytas p. 2.1.**
Įregistravimo pagrindas: **2024-01-10 Lietuvos Respublikos Vyriausybės nutarimas Nr. 32**
2024-01-26 Perdavimo - priėmimo aktas Nr. ITA-26/4MŽP-8-(15.4.33 E)
Plotas: **2.04 ha**
Įrašas galioja: **Nuo 2024-01-31**

5.2.

Valstybinės žemės patikėjimo teisė
Patikėtinis: **Klaipėdos miesto savivaldybė, a.k. 111100775**
Daiktas: **žemės sklypas Nr. 4400-6234-8265, aprašytas p. 2.1.**
Įregistravimo pagrindas: **2000-04-11 Lietuvos Respublikos Vyriausybės nutarimas Nr. 414**
2023-10-30 Nacionalinės žemės tarnybos teritorinio skyriaus vedėjo sprendimas Nr. 13SK-241-(14.13.111 E.)
Plotas: **1.2076 ha**
Įrašas galioja: **Nuo 2023-11-14**

6. Kitos daiktinės teisės: įrašų nėra

7. Juridiniai faktai: įrašų nėra

8. Žymos: įrašų nėra

9. Teritorijos, kuriose taikomos SŽNS, įrašytos į NTK kadastro duomenų byloje įrašytų duomenų pagrindu: įrašų nėra

10. Daikto registravimas ir kadastro žymos:

10.1.

Suformuotas sujungimo būdu (daikto registravimas)
Daiktas: **žemės sklypas Nr. 4400-6234-8265, aprašytas p. 2.1.**
Įregistravimo pagrindas: **2023-10-12 Nekilnojamojo daikto kadastro duomenų byla**
2023-10-30 Nacionalinės žemės tarnybos teritorinio skyriaus vedėjo sprendimas Nr. 13SK-241-(14.13.111 E.)
Įrašas galioja: **Nuo 2023-11-08**

10.2.

Kadastrinius matavimus atliko (kadastro žyma)
VYTENIS VALYS
Daiktas: **žemės sklypas Nr. 4400-6234-8265, aprašytas p. 2.1.**
Įregistravimo pagrindas: **2010-06-22 Kvalifikacijos pažymėjimas Nr. 2M-M-1174**
2023-10-12 Nekilnojamojo daikto kadastro duomenų byla
Įrašas galioja: **Nuo 2023-11-08**

11. Duomenys apie įregistruotas teritorijas, kuriose taikomos specialiosios žemės naudojimo sąlygos:

- 11.1. Teritorijos pavadinimas: **Elektroninių ryšių tinklų elektroninių ryšių infrastruktūros apsaugos zonos (III skyrius, vienuoliktasis skirsnis)**
 Teritorijos unikalus numeris: **100356124**
 Įregistravimo pagrindas: **Lietuvos Respublikos susisiekimo ministerija; 2022-06-30 Telia tinklo apsaugos zonos planas Klaipėdos miesto savivaldybėje Nr. 3-341**
 Įregistravimo data: **2022-07-18**
 Žemės sklypo plotas, patenkantis į Teritoriją: **1282 kv. m, nuo 2023-11-11**
- 11.2. Teritorijos pavadinimas: **Elektros tinklų apsaugos zonos (III skyrius, ketvirtasis skirsnis)**
 Teritorijos unikalus numeris: **100121184**
 Įregistravimo pagrindas: **Lietuvos Respublikos energetikos ministerija; 2021-10-25 Įsakymas dėl Klaipėdos elektros tinklų teritorijų plano patvirtinimo Nr. 1-278**
 Įregistravimo data: **2021-11-23**
 Duomenų pakeitimo pagrindas: **Lietuvos Respublikos energetikos ministerija; 2024-04-12 Įsakymas dėl Energetikos ministro 2021 m. spalio 25 d. įsakymo Nr. 1-278 'Dėl Klaipėdos elektros tinklų teritorijų plano patvirtinimo' pakeitimo Nr. 1-72**
 Duomenų pakeitimo data: **2024-04-22**
 Žemės sklypo plotas, patenkantis į Teritoriją: **124 kv. m, nuo 2024-04-22**
- 11.3. Teritorijos pavadinimas: **Elektros tinklų apsaugos zonos (III skyrius, ketvirtasis skirsnis)**
 Teritorijos unikalus numeris: **100121222**
 Įregistravimo pagrindas: **Lietuvos Respublikos energetikos ministerija; 2021-10-25 Įsakymas dėl Klaipėdos elektros tinklų teritorijų plano patvirtinimo Nr. 1-278**
 Įregistravimo data: **2021-11-23**
 Žemės sklypo plotas, patenkantis į Teritoriją: **104 kv. m, nuo 2023-11-11**
- 11.4. Teritorijos pavadinimas: **Elektros tinklų apsaugos zonos (III skyrius, ketvirtasis skirsnis)**
 Teritorijos unikalus numeris: **100116001**
 Įregistravimo pagrindas: **Lietuvos Respublikos energetikos ministerija; 2021-10-25 Įsakymas dėl Klaipėdos elektros tinklų teritorijų plano patvirtinimo Nr. 1-278**
 Įregistravimo data: **2021-11-19**
 Žemės sklypo plotas, patenkantis į Teritoriją: **3 kv. m, nuo 2023-11-11**
- 11.5. Teritorijos pavadinimas: **Elektros tinklų apsaugos zonos (III skyrius, ketvirtasis skirsnis)**
 Teritorijos unikalus numeris: **100112680**
 Įregistravimo pagrindas: **Lietuvos Respublikos energetikos ministerija; 2021-10-25 Įsakymas dėl Klaipėdos elektros tinklų teritorijų plano patvirtinimo Nr. 1-278**
 Įregistravimo data: **2021-11-17**
 Žemės sklypo plotas, patenkantis į Teritoriją: **124 kv. m, nuo 2023-11-11**
- 11.6. Teritorijos pavadinimas: **Elektros tinklų apsaugos zonos (III skyrius, ketvirtasis skirsnis)**
 Teritorijos unikalus numeris: **100098785**
 Įregistravimo pagrindas: **Lietuvos Respublikos energetikos ministerija; 2021-10-25 Įsakymas dėl Klaipėdos elektros tinklų teritorijų plano patvirtinimo Nr. 1-278**
 Įregistravimo data: **2021-11-09**
 Žemės sklypo plotas, patenkantis į Teritoriją: **101 kv. m, nuo 2023-11-11**
- 11.7. Teritorijos pavadinimas: **Elektros tinklų apsaugos zonos (III skyrius, ketvirtasis skirsnis)**
 Teritorijos unikalus numeris: **100099447**
 Įregistravimo pagrindas: **Lietuvos Respublikos energetikos ministerija; 2021-10-25 Įsakymas dėl Klaipėdos elektros tinklų teritorijų plano patvirtinimo Nr. 1-278**
 Įregistravimo data: **2021-11-09**
 Žemės sklypo plotas, patenkantis į Teritoriją: **124 kv. m, nuo 2023-11-11**
- 11.8. Teritorijos pavadinimas: **Elektros tinklų apsaugos zonos (III skyrius, ketvirtasis skirsnis)**
 Teritorijos unikalus numeris: **100094219**
 Įregistravimo pagrindas: **Lietuvos Respublikos energetikos ministerija; 2021-10-25 Įsakymas dėl Klaipėdos elektros tinklų teritorijų plano patvirtinimo Nr. 1-278**
 Įregistravimo data: **2021-11-05**
 Žemės sklypo plotas, patenkantis į Teritoriją: **123 kv. m, nuo 2023-11-11**
- 11.9. Teritorijos pavadinimas: **Elektros tinklų apsaugos zonos (III skyrius, ketvirtasis skirsnis)**
 Teritorijos unikalus numeris: **100092515**
 Įregistravimo pagrindas: **Lietuvos Respublikos energetikos ministerija; 2021-10-25 Įsakymas dėl Klaipėdos elektros tinklų teritorijų plano patvirtinimo Nr. 1-278**
 Įregistravimo data: **2021-11-04**
 Žemės sklypo plotas, patenkantis į Teritoriją: **102 kv. m, nuo 2023-11-11**
- 11.10. Teritorijos pavadinimas: **Elektros tinklų apsaugos zonos (III skyrius, ketvirtasis skirsnis)**
 Teritorijos unikalus numeris: **100006076**
 Įregistravimo pagrindas: **AB "Energijos skirstymo operatorius"; 2020-10-19 AB "ESO" el. įrenginių apsaugojimas dėl P. Lideikio gatvės ruožo Klaipėdos m. kapitalinio remonto Nr. E2N3059751**
 Įregistravimo data: **2020-10-23**
 Žemės sklypo plotas, patenkantis į Teritoriją: **115 kv. m, nuo 2023-11-11**
- 11.11. Teritorijos pavadinimas: **Elektros tinklų apsaugos zonos (III skyrius, ketvirtasis skirsnis)**
 Teritorijos unikalus numeris: **100002183**
 Įregistravimo pagrindas: **AB "Energijos skirstymo operatorius"; 2020-09-01 0,4 kV ELEKTROS ENERGIJOS TIEKIMAS EISMO VALDYMO SISTEMOS KINTAMOS INFORMACIJOS KELIO ŽENKLUI NR.1, PRANO LIDEIKIO G.14, KLAIPĖDA, KLAIPĖDOS M.SAV. Nr. E1N3966336**
 Įregistravimo data: **2020-09-10**
 Žemės sklypo plotas, patenkantis į Teritoriją: **1404 kv. m, nuo 2023-11-11**

12. Registro pastabos ir nuorodos: įrašų nėra**13. Kita informacija:** įrašų nėra**14. Informacija apie duomenų sandoriui tikslinimą:** įrašų nėra

Dokumentą atspausdino

NEKILNOJAMOJO TURTO REGISTRO DUOMENŲ BAZĖS IŠRAŠAS

2025-01-27 13:25:23

1. Nekilnojamojo turto registre įregistruotas turtas:

Registro Nr.: **50/115129**
 Registro tipas: **Statiniai**
 Sudarymo data: **1993-04-22**
 Adresas: **Klaipėda, Liepojos g. 1**

2. Nekilnojamieji daiktai:

2.1.

Pastatas - Koncertų estrada
 Unikalus daikto numeris: **2198-3001-0013**
 Paskirties grupė: **Visuomeninių**
 Daikto pagrindinė naudojimo paskirtis: **Kultūros**
 Žymėjimas plane: **1C3p**
 Statybos pradžios metai: **1983**
 Statybos pabaigos metai: **1983**
 Baigtumo procentas: **100 %**
 Šildymas: **Nėra**
 Vandentiekis: **Komunalinis vandentiekis**
 Nuotekų šalinimas: **Komunalinis nuotekų šalinimas**
 Dujos: **Nėra**
 Sienos: **Plytos**
 Stogo danga: **Ruberoidas**
 Aukštų skaičius: **3**
 Bendras plotas: **277.62 kv. m**
 Pagrindinis plotas: **239.92 kv. m**
 Tūris: **375 kub. m**
 Užstatytas plotas: **9521.00 kv. m**
 Atkūrimo sąnaudos (statybos vertė): **283968 Eur**
 Atkuriamoji vertė: **189973 Eur**
 Vidutinė rinkos vertė: **110056 Eur**
 Vidutinės rinkos vertės nustatymo būdas: **Masinis vertinimas**
 Vidutinės rinkos vertės nustatymo data: **2012-03-23**
 Kadastro duomenų nustatymo data: **1998-05-26**

2.2.

Kiti inžineriniai statiniai - Kiemo aikštelė
 Unikalus daikto numeris: **2198-3001-0035**
 Inžinerinio statinio grupė: **Kiti inžineriniai statiniai**
 Inžinerinio statinio pogrupis (paskirtis): **Kitos paskirties**
 Statybos pradžios metai: **1983**
 Statybos pabaigos metai: **1983**
 Baigtumo procentas: **100 %**
 Atkūrimo sąnaudos (statybos vertė): **125405 Eur**
 Fizinio nusidėvėjimo procentas: **70 %**
 Atkuriamoji vertė: **37651 Eur**
 Atkūrimo sąnaudų (statybos vertės) ir atkuriamosios vertės
 nustatymo data: **2012-03-23**
 Vidutinė rinkos vertė: **9789 Eur**
 Vidutinės rinkos vertės nustatymo būdas: **Atkuriamoji vertė**
 Vidutinės rinkos vertės nustatymo data: **2012-03-23**
 Kadastro duomenų nustatymo data: **1998-05-26**

2.3.

Kiti inžineriniai statiniai - Aikštelė prie vasaros koncertų estrados
 Unikalus daikto numeris: **4400-6428-5952**
 Inžinerinio statinio grupė: **Kiti inžineriniai statiniai**
 Inžinerinio statinio pogrupis (paskirtis): **Kitos paskirties**
 Žymėjimas plane: **A1**
 Statusas: **Suformuotas padalijus daiktą**
 Daikto istorinė kilmė: **Gautas padalijus daiktą, unikalus daikto numeris 4400-2491-8952**
 Statybos pradžios metai: **1983**
 Statybos pabaigos metai: **1983**
 Statinio kategorija: **Neypatingasis**
 Baigtumo procentas: **100 %**
 Plotas: **13360.00 kv. m**
 Atkūrimo sąnaudos (statybos vertė): **906000 Eur**
 Fizinio nusidėvėjimo procentas: **75 %**
 Atkuriamoji vertė: **227000 Eur**
 Atkūrimo sąnaudų (statybos vertės) ir atkuriamosios vertės
 nustatymo data: **2024-08-13**
 Vidutinė rinkos vertė: **227000 Eur**
 Vidutinės rinkos vertės nustatymo būdas: **Atkuriamoji vertė**
 Vidutinės rinkos vertės nustatymo data: **2024-08-13**
 Kadastro duomenų nustatymo data: **2024-08-13**

2.4.

Kiti inžineriniai statiniai - Aikštelė prie vasaros koncertų estrados
 Unikalus daikto numeris: **4400-6428-5930**
 Inžinerinio statinio grupė: **Kiti inžineriniai statiniai**
 Inžinerinio statinio pogrupis (paskirtis): **Kitos paskirties**
 Žymėjimas plane: **A2**
 Statusas: **Suformuotas padalijus daiktą**
 Daikto istorinė kilmė: **Gautas padalijus daiktą, unikalus daikto numeris 4400-2491-8952**
 Statybos pradžios metai: **1983**
 Statybos pabaigos metai: **1983**
 Statinio kategorija: **I grupės nesudėtingasis**
 Baigtumo procentas: **100 %**
 Plotas: **71.00 kv. m**
 Atkūrimo sąnaudos (statybos vertė): **5650 Eur**

Fizinio nusidėvėjimo procentas: **75 %**Atkuriamoji vertė: **1410 Eur**

Atkūrimo sąnaudų (statybos vertės) ir atkuriamosios vertės

nustatymo data: **2024-08-13**Vidutinė rinkos vertė: **536 Eur**Vidutinės rinkos vertės nustatymo būdas: **Atkuriamoji vertė**Vidutinės rinkos vertės nustatymo data: **2024-08-13**Kadastro duomenų nustatymo data: **2024-08-13**2.5. **Kiti inžineriniai statiniai - Aikštelė prie vasaros koncertų estrados**Unikalus daikto numeris: **4400-6428-5941**Inžinerinio statinio grupė: **Kiti inžineriniai statiniai**Inžinerinio statinio pogrupis (paskirtis): **Kitos paskirties**Žymėjimas plane: **A3**Statusas: **Suformuotas padalijus daiktą**Daikto istorinė kilmė: **Gautas padalijus daiktą, unikalus daikto numeris 4400-2491-8952**Statybos pradžios metai: **1983**Statybos pabaigos metai: **1983**Statinio kategorija: **II grupės nesudėtingasis**Baigtumo procentas: **100 %**Plotas: **219.00 kv. m**Medžiaga: **Asfaltas**Danga: **Asfaltbetonis**Atkūrimo sąnaudos (statybos vertė): **14800 Eur**Fizinio nusidėvėjimo procentas: **75 %**Atkuriamoji vertė: **3690 Eur**

Atkūrimo sąnaudų (statybos vertės) ir atkuriamosios vertės

nustatymo data: **2024-08-13**Vidutinė rinkos vertė: **3690 Eur**Vidutinės rinkos vertės nustatymo būdas: **Atkuriamoji vertė**Vidutinės rinkos vertės nustatymo data: **2024-08-13**Kadastro duomenų nustatymo data: **2024-08-13**2.6. **Kiti inžineriniai statiniai - Aikštelė prie vasaros koncertų estrados**Unikalus daikto numeris: **4400-6428-5963**Inžinerinio statinio grupė: **Kiti inžineriniai statiniai**Inžinerinio statinio pogrupis (paskirtis): **Kitos paskirties**Žymėjimas plane: **A4**Statusas: **Suformuotas padalijus daiktą**Daikto istorinė kilmė: **Gautas padalijus daiktą, unikalus daikto numeris 4400-2491-8952**Statybos pradžios metai: **1983**Statybos pabaigos metai: **1983**Statinio kategorija: **II grupės nesudėtingasis**Baigtumo procentas: **100 %**Plotas: **716.00 kv. m**Atkūrimo sąnaudos (statybos vertė): **48200 Eur**Fizinio nusidėvėjimo procentas: **75 %**Atkuriamoji vertė: **12100 Eur**

Atkūrimo sąnaudų (statybos vertės) ir atkuriamosios vertės

nustatymo data: **2024-08-13**Vidutinė rinkos vertė: **12100 Eur**Vidutinės rinkos vertės nustatymo būdas: **Atkuriamoji vertė**Vidutinės rinkos vertės nustatymo data: **2024-08-13**Kadastro duomenų nustatymo data: **2024-08-13**2.7. **Kiti inžineriniai statiniai - Aikštelė prie vasaros koncertų estrados**Unikalus daikto numeris: **4400-6428-5926**Inžinerinio statinio grupė: **Kiti inžineriniai statiniai**Inžinerinio statinio pogrupis (paskirtis): **Kitos paskirties**Žymėjimas plane: **A5**Statusas: **Suformuotas padalijus daiktą**Daikto istorinė kilmė: **Gautas padalijus daiktą, unikalus daikto numeris 4400-2491-8952**Statybos pradžios metai: **1983**Statybos pabaigos metai: **1983**Statinio kategorija: **II grupės nesudėtingasis**Baigtumo procentas: **100 %**Plotas: **262.00 kv. m**Medžiaga: **Asfaltas**Danga: **Asfaltbetonis**Atkūrimo sąnaudos (statybos vertė): **17700 Eur**Fizinio nusidėvėjimo procentas: **75 %**Atkuriamoji vertė: **4410 Eur**

Atkūrimo sąnaudų (statybos vertės) ir atkuriamosios vertės

nustatymo data: **2024-08-13**Vidutinė rinkos vertė: **4410 Eur**Vidutinės rinkos vertės nustatymo būdas: **Atkuriamoji vertė**Vidutinės rinkos vertės nustatymo data: **2024-08-13**Kadastro duomenų nustatymo data: **2024-08-13****3. Daikto priklausiniai iš kito registro: įrašų nėra****4. Nuosavybė:**

4.1.

Nuosavybės teisėSavininkas: **Klaipėdos miesto savivaldybė, a.k. 111100775**Daiktas: **kiti statiniai Nr. 4400-6428-5926, aprašyti p. 2.7.****kiti statiniai Nr. 4400-6428-5930, aprašyti p. 2.4.****kiti statiniai Nr. 4400-6428-5941, aprašyti p. 2.5.****kiti statiniai Nr. 4400-6428-5952, aprašyti p. 2.3.****kiti statiniai Nr. 4400-6428-5963, aprašyti p. 2.6.**Įregistravimo pagrindas: **1996-09-30 Priėmimo - perdavimo aktas pagal LRV 1995.09.20 d. nutarimą Nr. 1251
2024-08-29 Pažyma apie naujai suformuotų nekilnojamojo turto kadastro objektų
(statinių) galimybę naudoti pagal paskirtį Nr. (21.78)-SL7-78**Įrašas galioja: **Nuo 2024-09-23**

4.2.

Nuosavybės teisėSavininkas: **Klaipėdos miesto savivaldybė, a.k. 111100775**

Daiktas: **pastatas Nr. 2198-3001-0013, aprašytas p. 2.1.**
kiti statiniai Nr. 2198-3001-0035, aprašyti p. 2.2.
 Įregistravimo pagrindas: **2012-03-16 Akcininkų susirinkimo protokolas Nr. 1**
2012-06-15 Perdavimo - priėmimo aktas Nr. TU6-64
 Įrašas galioja: **Nuo 2024-03-04**

5. Valstybės ir savivaldybių žemės patikėjimo teisė: įrašų nėra

6. Kitos daiktinės teisės:

- 6.1. **Turto patikėjimo teisė**
 Patikėtinis: **Klaipėdos miesto savivaldybės administracija, a.k. 188710823**
 Daiktas: **kiti statiniai Nr. 4400-6428-5926, aprašyti p. 2.7.**
kiti statiniai Nr. 4400-6428-5930, aprašyti p. 2.4.
kiti statiniai Nr. 4400-6428-5941, aprašyti p. 2.5.
kiti statiniai Nr. 4400-6428-5952, aprašyti p. 2.3.
kiti statiniai Nr. 4400-6428-5963, aprašyti p. 2.6.
 Įregistravimo pagrindas: **2013-07-31 Perdavimo - priėmimo aktas Nr. TU6-19**
2024-08-29 Pažyma apie naujai suformuotų nekilnojamojo turto kadastro objektų
(statinių) galimybę naudoti pagal paskirtį Nr. (21.78)-SL7-78
 Įrašas galioja: **Nuo 2024-09-23**
- 6.2. **Turto patikėjimo teisė**
 Patikėtinis: **Klaipėdos miesto savivaldybės administracija, a.k. 188710823**
 Daiktas: **pastatas Nr. 2198-3001-0013, aprašytas p. 2.1.**
 Įregistravimo pagrindas: **2012-09-04 Perdavimo - priėmimo aktas Nr. TU6-73**
 Plotas: **57.80 kv. m**
 Įrašas galioja: **Nuo 2013-07-02**
- 6.3. **Turto patikėjimo teisė**
 Patikėtinis: **Klaipėdos miesto savivaldybės kultūros centras Žvejų rūmai, a.k. 300101454**
 Daiktas: **pastatas Nr. 2198-3001-0013, aprašytas p. 2.1.**
 Įregistravimo pagrindas: **2012-08-31 Perdavimo - priėmimo aktas Nr. TU6-72**
 Plotas: **219.82 kv. m**
 Įrašas galioja: **Nuo 2012-09-10**
- 6.4. **Turto patikėjimo teisė**
 Patikėtinis: **Klaipėdos miesto savivaldybės kultūros centras Žvejų rūmai, a.k. 300101454**
 Daiktas: **kiti statiniai Nr. 2198-3001-0035, aprašyti p. 2.2.**
 Įregistravimo pagrindas: **2012-08-31 Perdavimo - priėmimo aktas Nr. TU6-72**
 Įrašas galioja: **Nuo 2012-09-10**

7. Juridiniai faktai:

- 7.1. **Sudaryta nuomos sutartis**
 Nuomininkas: **UAB "GOKARTAS", a.k. 300869781**
 Daiktas: **kiti statiniai Nr. 4400-6428-5926, aprašyti p. 2.7.**
kiti statiniai Nr. 4400-6428-5930, aprašyti p. 2.4.
kiti statiniai Nr. 4400-6428-5941, aprašyti p. 2.5.
kiti statiniai Nr. 4400-6428-5952, aprašyti p. 2.3.
kiti statiniai Nr. 4400-6428-5963, aprašyti p. 2.6.
 Įregistravimo pagrindas: **2019-08-26 Nuomos sutartis Nr. J9-2344**
2024-11-19 Susitarimas pakeisti sutartį Nr. J9-3314
 Įrašas galioja: **Nuo 2024-12-09**
 Terminas: **Nuo 2019-12-02 iki 2025-05-31**
- 7.2. **Sudaryta nuomos sutartis**
 Nuomininkas: **KORNELIJUS KASILIAUSKAS, gim. 1986-01-13**
 Daiktas: **pastatas Nr. 2198-3001-0013, aprašytas p. 2.1.**
 Įregistravimo pagrindas: **2018-06-21 Nuomos sutartis Nr. JD-1430**
2018-07-03 Perdavimo - priėmimo aktas Nr. TU7-23
2023-05-30 Susitarimas pakeisti sutartį Nr. J-1942
2024-10-16 Susitarimas pakeisti sutartį Nr. J9-3096
 Įrašas galioja: **Nuo 2024-10-21**
 Terminas: **Nuo 2018-06-20 iki 2025-05-31**
- 7.3. **Sudaryta nuomos sutartis**
 Nuomininkas: **UAB "Taurus LT", a.k. 302604970**
 Daiktas: **pastatas Nr. 2198-3001-0013, aprašytas p. 2.1.**
 Įregistravimo pagrindas: **2016-06-10 Nuomos sutartis Nr. J9-1085**
 Plotas: **57.80 kv. m**
 Aprašymas: **1-1**
 Įrašas galioja: **Nuo 2016-06-21**
 Terminas: **Nuo 2016-06-20 iki 2018-06-20**

8. Žymos: įrašų nėra

9. Teritorijos, kuriose taikomos SŽNS, įrašytos į NTK kadastro duomenų byloje įrašytų duomenų pagrindu: įrašų nėra

10. Daikto registravimas ir kadastro žymos:

- 10.1. **Kadastrinius matavimus atliko (kadastro žyma)**
ANDRIUS IVANOVAS
 Daiktas: **kiti statiniai Nr. 4400-6428-5926, aprašyti p. 2.7.**
kiti statiniai Nr. 4400-6428-5930, aprašyti p. 2.4.
kiti statiniai Nr. 4400-6428-5941, aprašyti p. 2.5.
kiti statiniai Nr. 4400-6428-5952, aprašyti p. 2.3.
kiti statiniai Nr. 4400-6428-5963, aprašyti p. 2.6.
 Įregistravimo pagrindas: **2022-05-17 Kvalifikacijos pažymėjimas Nr. 2M-M-2863**
2024-08-13 Nekilnojamojo daikto kadastro duomenų byla
 Įrašas galioja: **Nuo 2024-09-18**
- 10.2. **Suformuotas padalijimo būdu (daikto registravimas)**
 Daiktas: **kiti statiniai Nr. 4400-6428-5926, aprašyti p. 2.7.**
kiti statiniai Nr. 4400-6428-5930, aprašyti p. 2.4.
kiti statiniai Nr. 4400-6428-5941, aprašyti p. 2.5.
kiti statiniai Nr. 4400-6428-5952, aprašyti p. 2.3.
kiti statiniai Nr. 4400-6428-5963, aprašyti p. 2.6.

[registravimo pagrindas: **2024-08-13 Nekilnojamojo daikto kadastro duomenų byla**
2024-08-29 Pažyma apie naujai suformuotų nekilnojamojo turto kadastro objektų
(statinių) galimybę naudoti pagal paskirtį Nr. (21.78)-SL7-78
[rašas galioja: **Nuo 2024-09-18**

- 11. Duomenys apie įregistruotas teritorijas, kuriose taikomos specialiosios žemės naudojimo sąlygos: įrašų nėra
- 12. Registro pastabos ir nuorodos: įrašų nėra
- 13. Kita informacija: įrašų nėra
- 14. Informacija apie duomenų sandoriui tikslinimą: įrašų nėra

Dokumentą atspausdino

MINDAUGAS UNDAVAVIČIUS



**Topografinė nuotrauka
M 1:500**

ADRESAS: H.Manto g, Klaipėda

Direktorius

Arminas Petrauskas

ELEKTRĖNAI
2022

UAB „Inžinerijos centras“
Elektrėnai, Prano Noreikos g. 2
Įmonės kodas 303172990

Tel. +370 604 44692
El. paštas: info@inzinerijoscentras.lt
Internete: www.inzinerijoscentras.lt

AB “Luminor” bankas
A/s LT294010051002049290

TIIS paslaugos "Topografinių ir inžinerinės infrastruktūros objektų erdvinių duomenų ir kitos informacijos gavimas" ataskaita

Sugeneruota: 2023-10-17 14:53

Paslaugos gavėjo informacija

Vardas ir pavardė: ARMINAS PETRAUSKAS

Naudotojo atstovaujamos
įmonės pavadinimas: -

Paslaugos užsakymo informacija

Numeris: TIIS2-20231012-054831

Paslaugos nuoroda: <https://tiiis.planuojatau.lt/portal/orders/TIIS2-20231012-054831>

Pavadinimas: H.Manto g., Klaipėda

Adresas: H.Manto g., Klaipėda

Paslaugos kaina be PVM: 0

PVM: 0

Kaina su PVM: 0

Paslaugos vykdymo etapai

Data, laikas:

2023-10-12 13:31

2023-10-17 14:48

Prašymo būseną:

Prašymas pateiktas

Prašymas įvykdytas

Prašymo teritorija: 6.61 ha

Užsakyti erdviniai duomenys:

Topografija

Aukščio informacija

Dujų tinklai

Apšvietimo tinklai

Elektros tinklai

Lietaus nuotakynas

Drenažo tinklai

Naftos tinklai

Nuotekų šalinimo tinklai

Elektroninių ryšių infrastruktūra

Kiti inžineriniai tinklai

Šilumos tiekimo tinklai

Vandentiekio tinklai

Pasirinkti duomenų tvarkytojai ir veiksmai:

Klaipėdos miesto savivaldybės administracija:

Organizacijos pavadinimas (identifikatorius): Klaipėdos miesto savivaldybės administracija (71)

Duomenų teikimo būdas: Nesinchronizuojami

Duomenų apmokestinimas: Nemokami

Tvarkytojas pateikė duomenis prašymo teritorijoje automatinio būdu: Taip

Tvarkytojas pateikė duomenis prašymo teritorijoje rankiniu būdu: Taip

EDT duomenų teikimo etapai

Data, laikas:

2023-10-12 14:05

2023-10-12 14:48

Prašymo būseną:

Pateikta užklausa tvarkytojui

Gautas EDT atsakymas dėl kainos

AB „Klaipėdos vanduo“:

Organizacijos pavadinimas (identifikatorius): AB „Klaipėdos vanduo“ (210)

Duomenų teikimo būdas: Nesinchronizuojami

Duomenų apmokestinimas: Nemokami

Tvarkytojas pateikė duomenis prašymo teritorijoje automatinio būdu: Taip

Tvarkytojas pateikė duomenis prašymo teritorijoje rankiniu būdu: Ne

EDT duomenų teikimo etapai

Data, laikas:

2023-10-12 13:35

2023-10-12 13:53

Prašymo būseną:

Pateikta užklausa tvarkytojui

Gautas EDT atsakymas dėl kainos

AB „Klaipėdos energija“:

Organizacijos pavadinimas (identifikatorius): AB „Klaipėdos energija“ (275)

Duomenų teikimo būdas: Nesinchronizuojami

Duomenų apmokestinimas: Nemokami

Tvarkytojas pateikė duomenis
prašymo teritorijoje automatinio
būdu: Taip

Tvarkytojas pateikė duomenis
prašymo teritorijoje rankiniu
būdu: Ne

EDT duomenų teikimo etapai

Data, laikas:

2023-10-12 13:35

2023-10-12 13:50

Prašymo būseną:

Pateikta užklausa tvarkytojui

Gautas EDT atsakymas dėl kainos

AB „Litgrid“:

Organizacijos pavadinimas
(identifikatorius): AB „Litgrid“ (394)

Duomenų teikimo būdas: Nesinchronizuojami

Duomenų apmokestinimas: Nemokami

Tvarkytojas pateikė duomenis
prašymo teritorijoje automatinio
būdu: Taip

Tvarkytojas pateikė duomenis
prašymo teritorijoje rankiniu
būdu: Ne

EDT duomenų teikimo etapai

Data, laikas:

2023-10-12 13:35

2023-10-12 13:47

Prašymo būseną:

Pateikta užklausa tvarkytojui

Gautas EDT atsakymas dėl kainos

Telia Lietuva, AB. Klaipėdos regionas, ryšių tinklo duomenys:

Organizacijos pavadinimas
(identifikatorius): Telia Lietuva, AB. Klaipėdos regionas, ryšių tinklo duomenys (420)

Duomenų teikimo būdas: Nesinchronizuojami

Duomenų apmokestinimas: Nemokami

Tvarkytojas pateikė duomenis
prašymo teritorijoje automatinio
būdu: Taip

Tvarkytojas pateikė duomenis
prašymo teritorijoje rankiniu
būdu: Ne

EDT duomenų teikimo etapai

Data, laikas:

2023-10-12 13:35

2023-10-12 13:50

Prašymo būseną:

Pateikta užklausa tvarkytojui

Gautas EDT atsakymas dėl kainos

AB „Energijos skirstymo operatorius“. Elektros duomenys pateikimui:

Organizacijos pavadinimas
(identifikatorius):

AB „Energijos skirstymo operatorius“. Elektros duomenys pateikimui
(433)

Duomenų teikimo būdas:

Nesinchronizuojami

Duomenų apmokestinimas:

Nemokami

Tvarkytojas pateikė duomenis
prašymo teritorijoje automatiškai
būdu:

Taip

Tvarkytojas pateikė duomenis
prašymo teritorijoje rankiniu
būdu:

Ne

EDT duomenų teikimo etapai

Data, laikas:

2023-10-12 13:35

2023-10-12 13:50

Prašymo būseną:

Pateikta užklausa tvarkytojui

Gautas EDT atsakymas dėl kainos

AB „Energijos skirstymo operatorius“. Dujotiekio duomenys pateikimui:

Organizacijos pavadinimas
(identifikatorius):

AB „Energijos skirstymo operatorius“. Dujotiekio duomenys
pateikimui (434)

Duomenų teikimo būdas:

Nesinchronizuojami

Duomenų apmokestinimas:

Nemokami

Tvarkytojas pateikė duomenis
prašymo teritorijoje automatiškai
būdu:

Taip

Tvarkytojas pateikė duomenis
prašymo teritorijoje rankiniu
būdu:

Ne

EDT duomenų teikimo etapai

Data, laikas:

2023-10-12 13:35

2023-10-12 13:47

Prašymo būseną:

Pateikta užklausa tvarkytojui

Gautas EDT atsakymas dėl kainos

UAB „Klaipėdos autobusų parkas“:

Organizacijos pavadinimas (identifikatorius): UAB „Klaipėdos autobusų parkas“ (439)

Duomenų teikimo būdas: Nesinchronizuojami

Duomenų apmokestinimas: Nemokami

Tvarkytojas pateikė duomenis prašymo teritorijoje automatinio būdu: Taip

Tvarkytojas pateikė duomenis prašymo teritorijoje rankiniu būdu: Ne

EDT duomenų teikimo etapai***Data, laikas:***

2023-10-12 13:50

2023-10-17 14:48

Prašymo būseną:

Pateikta užklausa tvarkytojui

Gautas EDT atsakymas dėl kainos

TIIS paslaugos

"Topografinių ir inžinerinių tinklų planų erdvinių duomenų teikimas derinti ir tvarkyti" ataskaita

Sugeneruota: 2024-01-08 13:25

Paslaugos gavėjo informacija

Vardas ir pavardė: IGNAS VENSLOVAS
GKP: 1GKV-1758

Paslaugos užsakymo informacija

Numeris: TIIS1-20231213-086824
Paslaugos nuoroda: <https://tiiis.planuojustatau.lt/portal/orders/TIIS1-20231213-086824>
Pavadinimas: H.Manto g. Klaipėda
Adresas: H.Manto, g. Klaipėda
Prašymo teritorija: 4.82 ha
Pateikto plano tipas: Topografinis planas – pilnas turinys
Rezervuoti šulinių numeriai: Ne
Paslaugos gavėjo komentarai:
Paslaugos gavėjo įkeltas dokumentas: H_Manto_Klaipėda.pdf
Paslaugos būseną: Prašymas ir erdviniai duomenys priimti

Pateiktą planą ir plano ED suderino

EDT organizacija: Klaipėdos miesto savivaldybės administracija (71)
Priimtas sprendimas: Erdviniai duomenys priimti
Administracinį sprendimą priėmusio asmens vardas ir pavardė: VYTAUTAS NAUSĖDA
Pateiktas tikrinti EDR: H_Manto_g.dwg
Pridėti dokumentai: H_Manto_Klaipėda.pdf

Veiksmų ir organizacijos priimtų sprendimų išsklotinė

2023-12-14 13:05:14 Gauta užduotis "Priimti ED (TOPO)"
2023-12-19 09:51:48 Atmesti: neteisingi duomenys
2023-12-27 08:16:34 Gauta užduotis "Priimti ED (TOPO)"
2023-12-29 13:06:54 Atmesti: neteisingi duomenys
2024-01-08 11:29:44 Gauta užduotis "Priimti ED (TOPO)"
2024-01-08 13:20:14 Erdviniai duomenys priimti

ED pateikti susipažinti

Organizacija: AB „Klaipėdos vanduo“ (210)
Organizacijos grupė: AB "Klaipėdos vanduo".Vandentiekio tinklų skyrius. Nuotekų tinklų skyrius.
Gautas EDR: H_Manto_g.dwg

ED pateikti susipažinti

Organizacija: AB „Energijos skirstymo operatorius“ ESO (80)
Organizacijos grupė: AB „Energijos skirstymo operatorius“. Elektros duomenys (81)
Gautas EDR: H_Manto_g.dwg

ED pateikti susipažinti

Organizacija: AB „Energijos skirstymo operatorius“ ESO (80)
Organizacijos grupė: AB „Energijos skirstymo operatorius“. Klaipėdos regionas, dujotiekio
Gautas EDR: H_Manto_g.dwg

ED pateikti susipažinti

Organizacija: AB „Klaipėdos energija“ (275)
Gautas EDR: H_Manto_g.dwg

ED pateikti susipažinti

Organizacija: AB „Litgrid" (394)
Gautas EDR: H_Manto_g.dwg

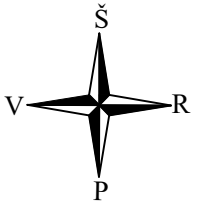
ED pateikti susipažinti

Organizacija: Telia Lietuva, AB (86)
Organizacijos grupė: Telia Lietuva, AB. Klaipėdos regionas, ryšių tinklo duomenys (420)
Gautas EDR: H_Manto_g.dwg

ED pateikti susipažinti

Organizacija: UAB „Klaipėdos autobusų parkas" (439)
Gautas EDR: H_Manto_g.dwg

TOPOGRAFINIS PLANAS M 1:500

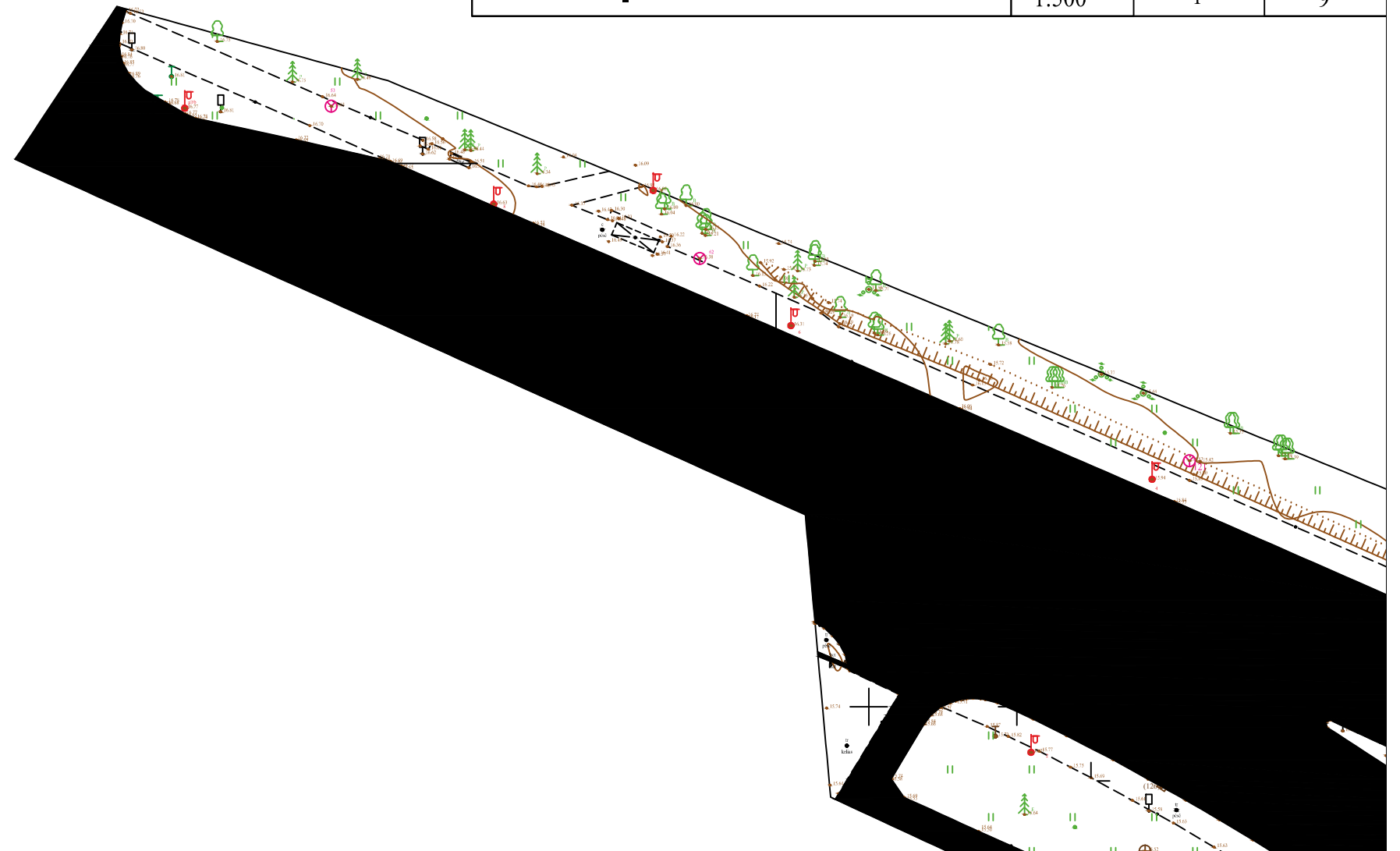


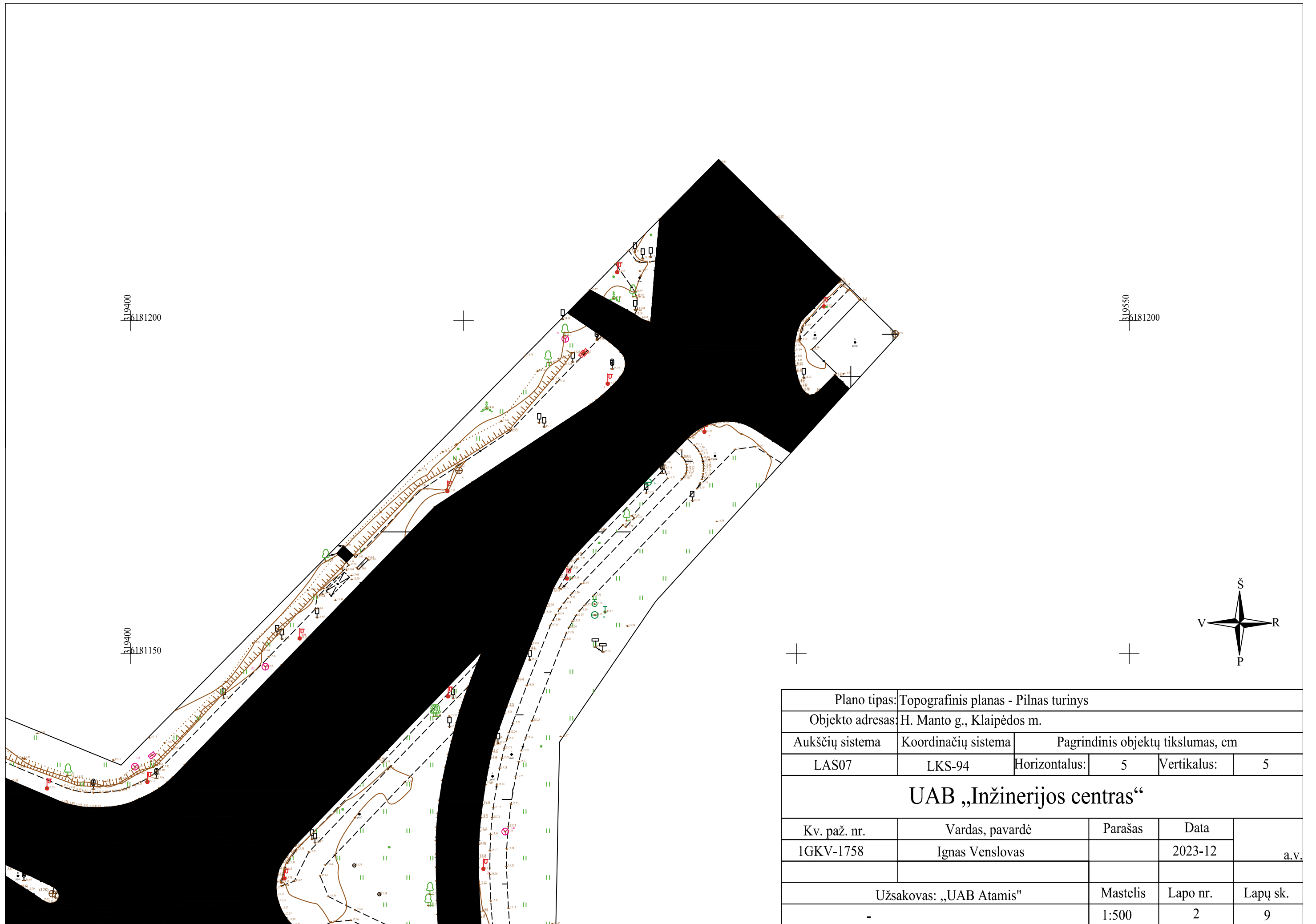
Plano tipas:	Topografinis planas - Pilnas turinys				
Objekto adresas:	H. Manto g., Klaipėdos m.				
Aukščių sistema	Koordinacių sistema	Pagrindinis objektų tikslumas, cm			
LAS07	LKS-94	Horizontalus:	5	Vertikalus:	5
UAB „Inžinerijos centras“					
Kv. paž. nr.	Vardas, pavardė	Parašas	Data		
1GKV-1758	Ignas Venslovas		2023-12	a.v.	
Užsakovas: „UAB Atamis“		Mastelis	Lapo nr.	Lapų sk.	
-		1:500	1	9	

19200
6181200

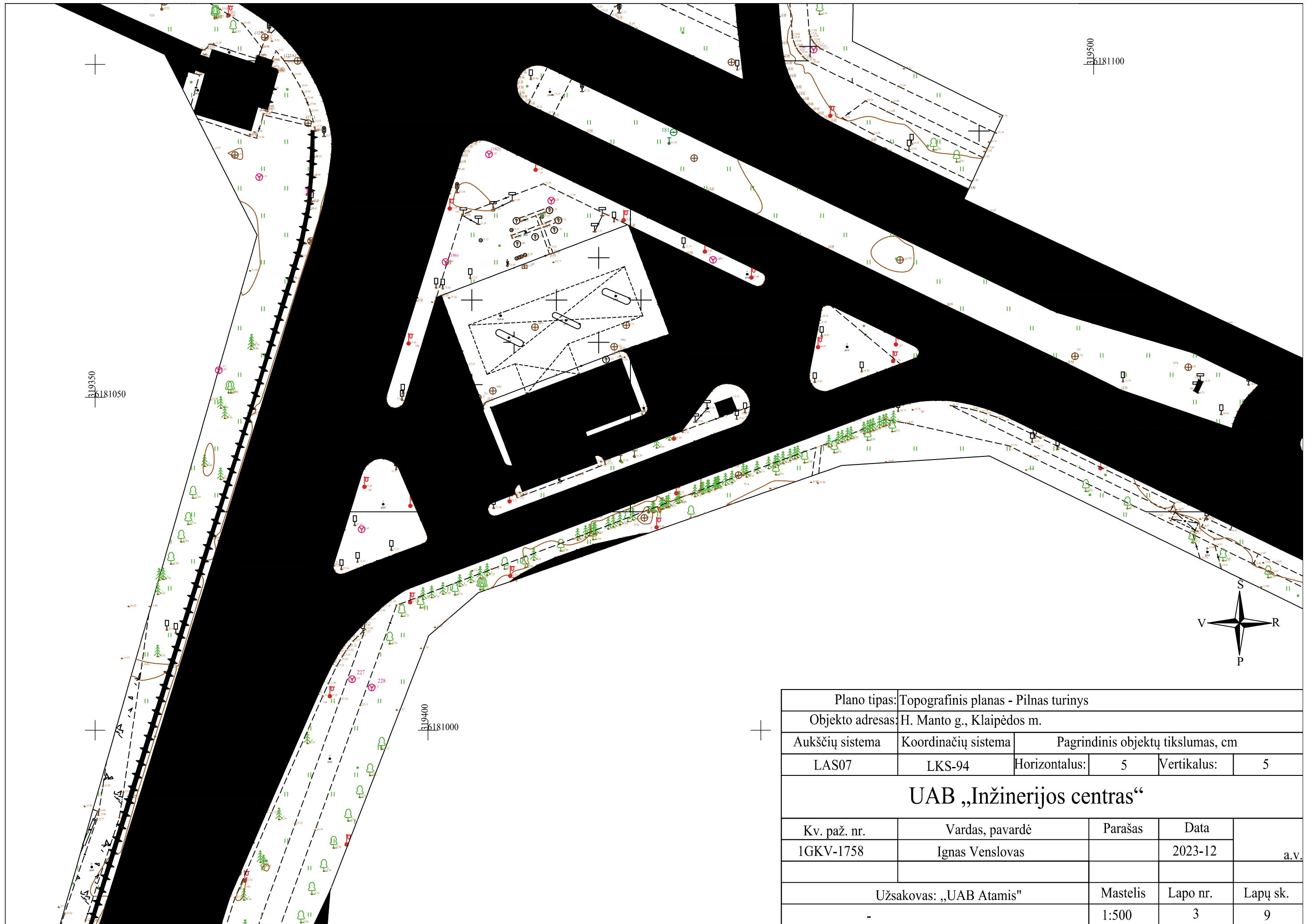
19250
6181200

19200
6181150






Plano tipas:		Topografinis planas - Pilnas turinys			
Objekto adresas:		H. Manto g., Klaipėdos m.			
Aukščių sistema	Koordinacijų sistema	Pagrindinis objektų tikslumas, cm			
LAS07	LKS-94	Horizontalus:	5	Vertikalus:	5
UAB „Inžinerijos centras“					
Kv. paž. nr.	Vardas, pavardė	Parašas	Data		
1GKV-1758	Ignas Venslovas		2023-12	a.v.	
Užsakovas: „UAB Atamis“		Mastelis	Lapo nr.	Lapų sk.	
-		1:500	2	9	



Plano tipas:		Topografinis planas - Pilnas turinys			
Objekto adresas:		H. Manto g., Klaipėdos m.			
Aukščių sistema	Koordinacijų sistema	Pagrindinis objektų tikslumas, cm			
LAS07	LKS-94	Horizontalus:	5	Vertikalus:	5
UAB „Inžinerijos centras“					
Kv. paž. nr.	Vardas, pavardė	Parašas	Data		
1GKV-1758	Ignas Venslovas		2023-12	a.v.	
Užsakovas: „UAB Atamis“		Mastelis	Lapo nr.	Lapų sk.	
-		1:500	3	9	



Plano tipas:		Topografinis planas - Pilnas turinys			
Objekto adresas:		H. Manto g., Klaipėdos m.			
Aukščių sistema	Koordinačių sistema	Pagrindinis objektų tikslumas, cm			
LAS07	LKS-94	Horizontalus:	5	Vertikalus:	5
UAB „Inžinerijos centras“					
Kv. paž. nr.	Vardas, pavardė	Parašas	Data		
1GKV-1758	Ignas Venslovas		2023-12	a.v.	
Užsakovas: „UAB Atamis“		Mastelis	Lapo nr.	Lapų sk.	
-		1:500	4	9	



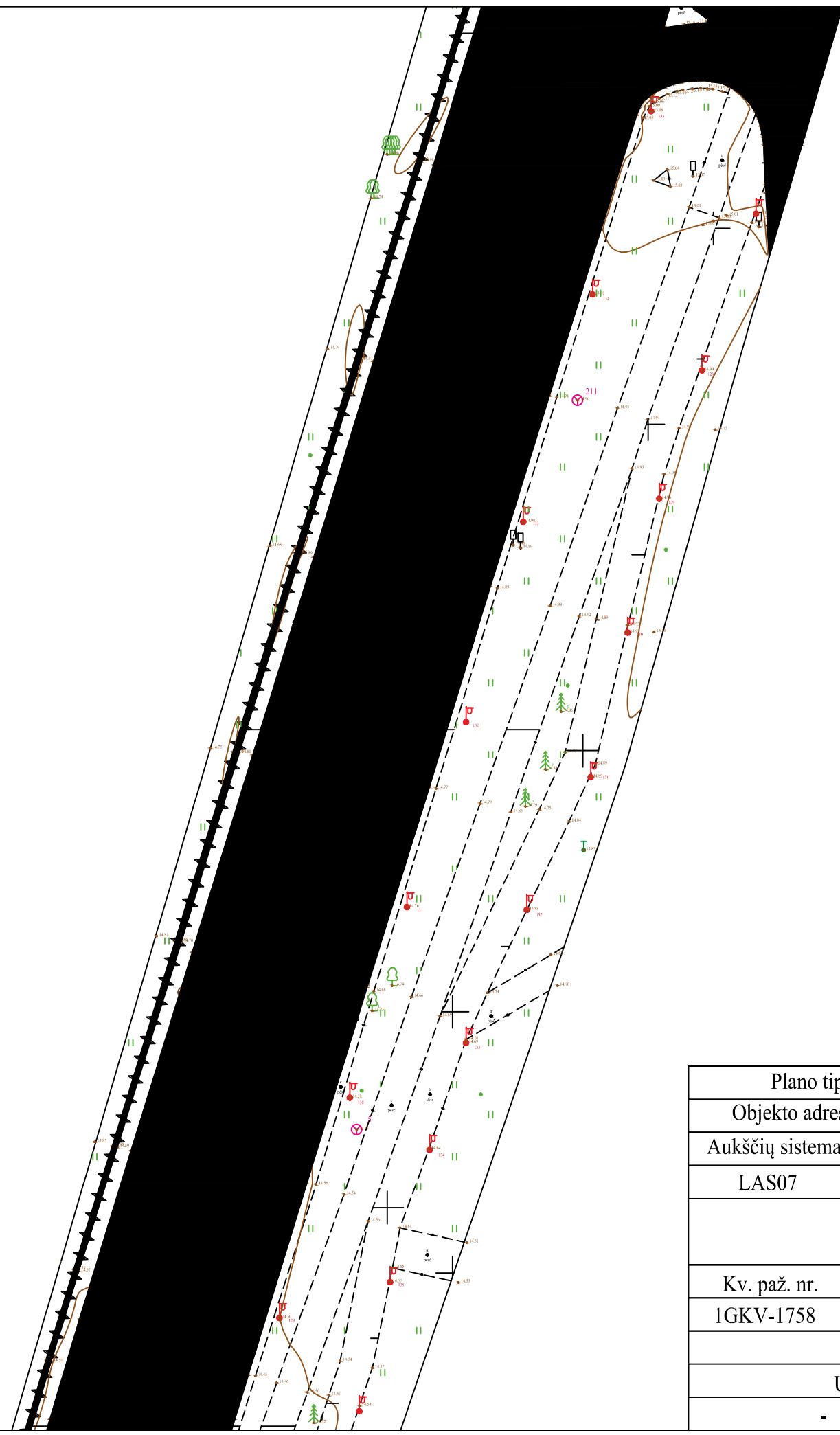
Plano tipas:		Topografinis planas - Pilnas turinys			
Objekto adresas:		H. Manto g., Klaipėdos m.			
Aukščių sistema	Koordinacijų sistema	Pagrindinis objektų tikslumas, cm			
LAS07	LKS-94	Horizontalus:	5	Vertikalus:	5
UAB „Inžinerijos centras“					
Kv. paž. nr.	Vardas, pavardė	Parašas	Data		
1GKV-1758	Ignas Venslovas		2023-12	a.v.	
Užsakovas: „UAB Atamis“		Mastelis	Lapo nr.	Lapų sk.	
-		1:500	5	9	

19250
180800

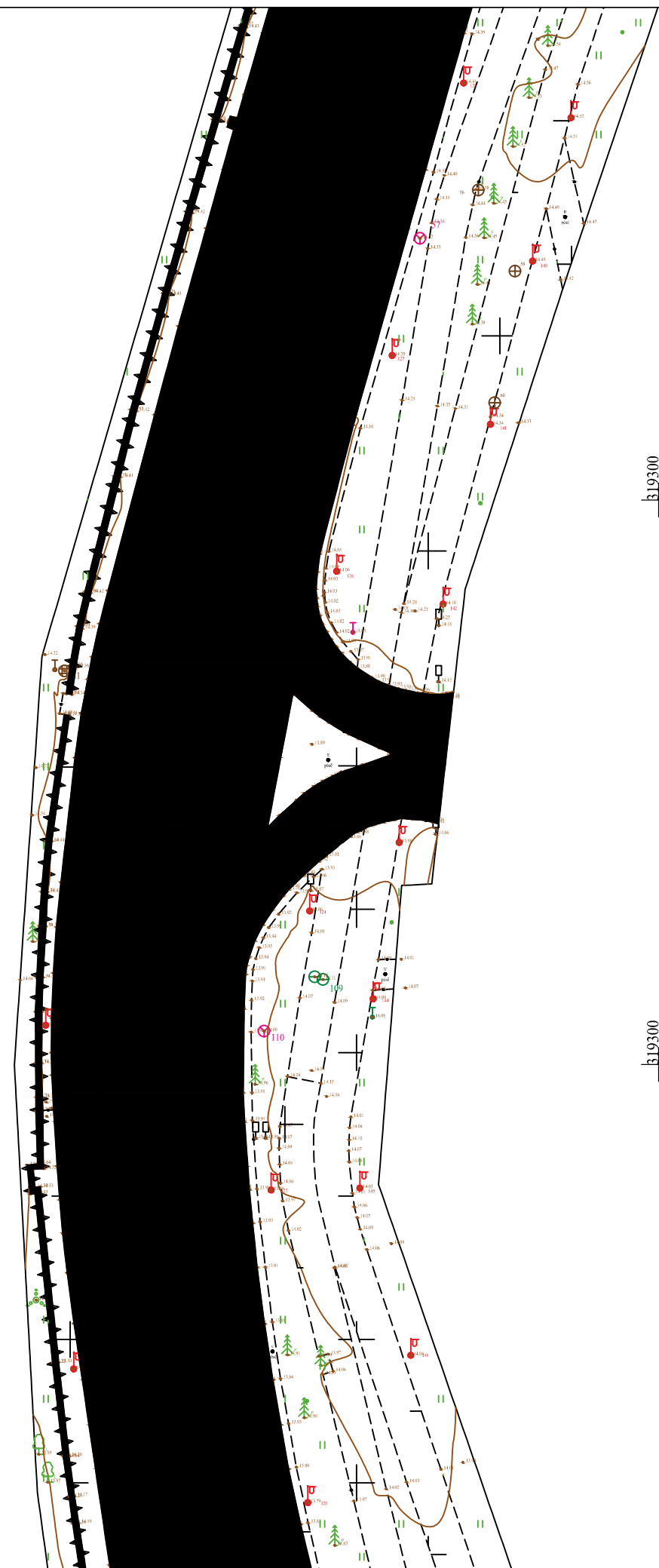
19400
180800



19250
180700



Plano tipas:		Topografinis planas - Pilnas turinys			
Objekto adresas:		H. Manto g., Klaipėdos m.			
Aukščių sistema	Koordinacių sistema	Pagrindinis objektų tikslumas, cm			
LAS07	LKS-94	Horizontalus:	5	Vertikalus:	5
UAB „Inžinerijos centras“					
Kv. paž. nr.	Vardas, pavardė	Parašas	Data		
1GKV-1758	Ignas Venslovas		2023-12	a.v.	
Užsakovas: „UAB Atamis“		Mastelis	Lapo nr.	Lapų sk.	
-		1:500	6	9	



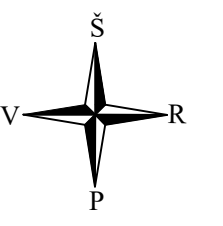
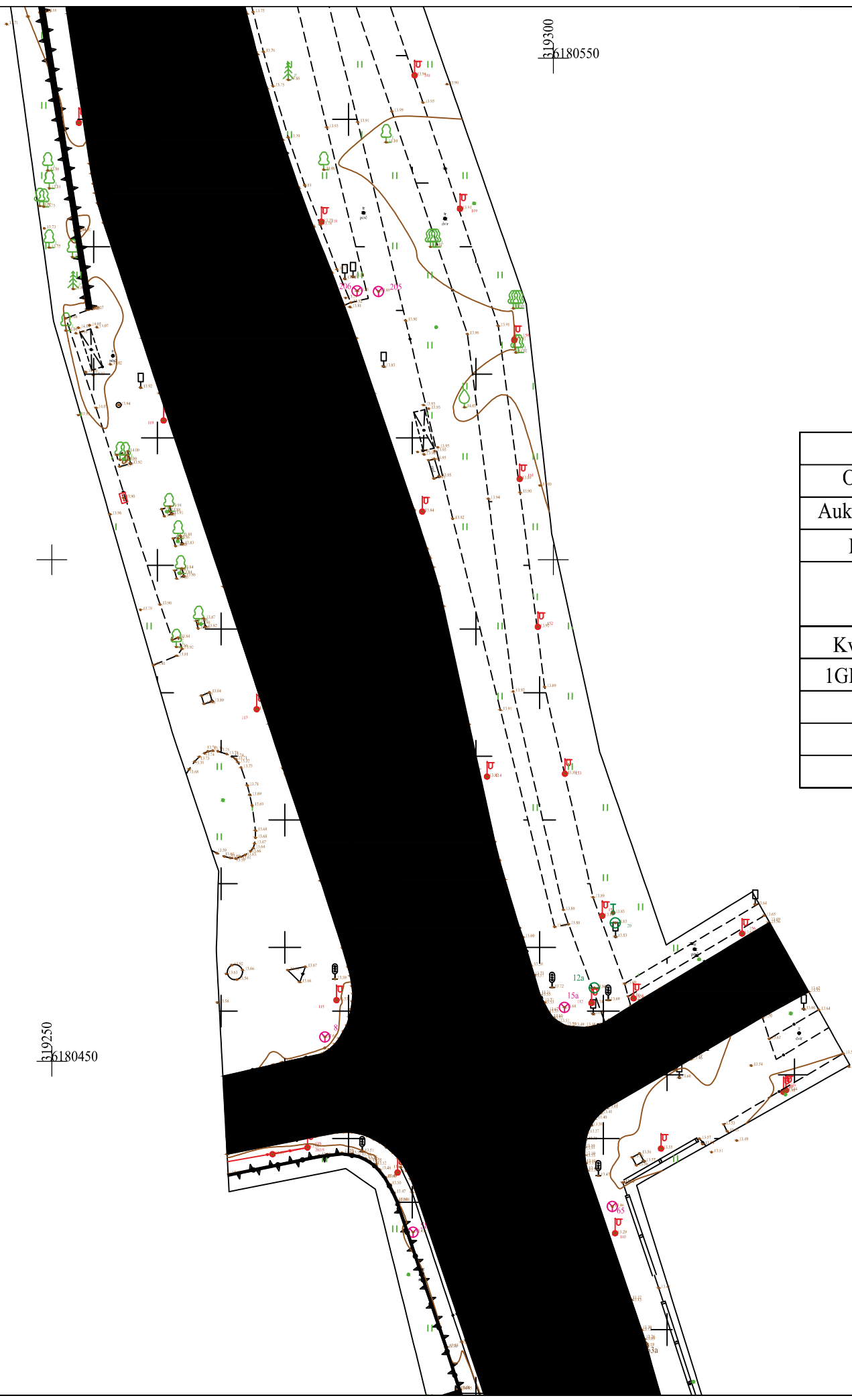
19300
6180650

19350
6180650

19300
6180600

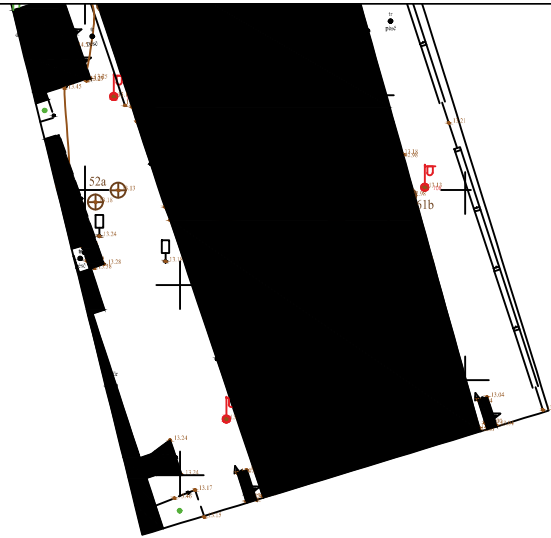


Plano tipas:		Topografinis planas - Pilnas turinys			
Objekto adresas:		H. Manto g., Klaipėdos m.			
Aukščių sistema		Koordinačių sistema		Pagrindinis objektų tikslumas, cm	
LAS07		LKS-94		Horizontalus:	5
				Vertikalus:	5
UAB „Inžinerijos centras“					
Kv. paž. nr.	Vardas, pavardė	Parašas	Data		
1GKV-1758	Ignas Venslovas		2023-12	a.v.	
Užsakovas: „UAB Atamis“		Mastelis	Lapo nr.	Lapų sk.	
-		1:500	7	9	



Plano tipas:		Topografinis planas - Pilnas turinys			
Objekto adresas:		H. Manto g., Klaipėdos m.			
Aukščių sistema		Koordinacių sistema		Pagrindinis objektų tikslumas, cm	
LAS07		LKS-94		Horizontalus:	5
				Vertikalus:	5
UAB „Inžinerijos centras“					
Kv. paž. nr.	Vardas, pavardė	Parašas	Data		
1GKV-1758	Ignas Venslovas		2023-12	a.v.	
Užsakovas: „UAB Atamis“		Mastelis	Lapo nr.	Lapų sk.	
-		1:500	8	9	


6119250
61180400



6119350
61180400



6119250
61180300



Plano tipas:	Topografinis planas - Pilnas turinys				
Objekto adresas:	H. Manto g., Klaipėdos m.				
Aukščių sistema	Koordinacių sistema	Pagrindinis objektų tikslumas, cm			
LAS07	LKS-94	Horizontalus:	5	Vertikalus:	5
UAB „Inžinerijos centras“					
Kv. paž. nr.	Vardas, pavardė	Parašas	Data		
1GKV-1758	Ignas Venslovas		2023-12	a.v.	
Užsakovas: „UAB Atamis“		Mastelis	Lapo nr.	Lapų sk.	
-		1:500	9	9	



STATYBOS PRODUKCIJOS
SERTIFIKAVIMO CENTRAS

Valstybės įmonė Statybos produkcijos sertifikavimo centras, įmonės kodas 110068926, Linkmenų g. 28, LT-08217 Vilnius

KVALIFIKACIJOS ATESTATAS

Nr.30394

Rimvydas Juodka

Suteikta teisė eiti ypatingojo statinio projekto vadovo, ypatingojo statinio projekto vykdymo priežiūros vadovo ir statinio ekspertizės vadovo pareigas.

Statiniai: susisiekimo komunikacijos (keliai, gatvės, geležinkelio kelias, kiti transporto statiniai), taip pat minėti statiniai, esantys kultūros paveldo objekto teritorijoje, jo apsaugos zonoje, kultūros paveldo vietovėje.

Direktorius



Valdemaras Gauronskis

19380

Išduotas 2018 m. sausio 22 d.

Pirmą kartą išduotas 2012 m. gruodžio 19 d.

Kvalifikacijos atestatų registras skelbiamas www.spsc.lt



STATYBOS PRODUKCIJOS
SERTIFIKAVIMO CENTRAS

Valstybės įmonė Statybos produkcijos sertifikavimo centras, įmonės kodas 110068926, Linkmenų g. 28, LT-08217 Vilnius

KVALIFIKACIJOS ATESTATAS

Nr.39485

Gintarė Simonavičiūtė

Suteikta teisė eiti ypatingojo statinio projekto dalies vadovės ir ypatingojo statinio projekto dalies vykdymo priežiūros vadovės pareigas.

Statiniai: susisiekimo komunikacijos (keliai, gatvės), taip pat minėti statiniai, esantys kultūros paveldo objekto teritorijoje, jo apsaugos zonoje, kultūros paveldo vietovėje.

Projekto dalys: konstrukcijų, susisiekimo, pasirengimo statybai ir statybos darbų organizavimo, statybos skaičiuojamosios kainos nustatymo.



Direktorius

Valdemaras Gauronskis

24978

Išduotas 2020 m. vasario 10 d.

Pirmą kartą išduotas 2019 m. spalio 29 d.

Kvalifikacijos atestatų registras skelbiamas www.spsc.lt



STATYBOS PRODUKCIJOS
SERTIFIKAVIMO CENTRAS

Valstybės įmonė Statybos produkcijos sertifikavimo centras, įmonės kodas 110068926, Linkmenų g. 28, LT-08217 Vilnius

KVALIFIKACIJOS ATESTATAS

Nr.19412

Vilius Bilvinas

A.k. [redacted]

Suteikta teisė eiti ypatingojo statinio projekto dalies vadovo, ypatingojo statinio projekto dalies vykdymo priežiūros vadovo, ypatingojo statinio specialiųjų statybos darbų vadovo ir ypatingojo statinio specialiųjų statybos darbų techninės priežiūros vadovo pareigas.

Statiniai: gyvenamieji ir negyvenamieji pastatai, susisiekimo komunikacijos, inžineriniai tinklai, hidrotechnikos statiniai, kiti inžineriniai statiniai, taip pat minėti statiniai, esantys kultūros paveldo objekto teritorijoje, jo apsaugos zonoje, kultūros paveldo vietovėje.

Projekto dalys: elektrotechnikos (iki 10 kV įtampos), procesų valdymo ir automatizacijos, elektroninių ryšių (telekomunikacijų), apsauginės signalizacijos, gaisro aptikimo ir signalizavimo.

Specialieji statybos darbai: statinio elektros inžinerinių sistemų įrengimas; procesų valdymo ir automatizavimo sistemų įrengimas; statinio nuotolinio ryšio (telekomunikacijų) inžinerinių sistemų įrengimas; statinio apsauginės signalizacijos, gaisrinės saugos (signalizacijos) inžinerinių sistemų įrengimas.

Direktorius



Valdemaras Gauronskis

24321

Išduotas 2019 m. spalio 4 d.

Pirmą kartą išduotas 2007 m. gegužės 31 d.

Kvalifikacijos atestatų registras skelbiamas www.spsc.lt

**PROJEKTUI PARENGTI NAUDOTOS LICENCIJUOTOS PROJEKTAVIMO
PROGRAMINĖS ĮRANGOS SĄRAŠAS PAGAL PROJEKTO SUDEDAMĄSIAS DALIS**

Eil. Nr.	Bylos (segtuvo) žymuo	Laida	Pavadinimas	Pastabos
1.	BD-01(1)	0	Bendroji dalis	Microsoft Office Autodesk Civil 3D 2019/2020
2.	SD-02(1)	0	Susisiekimo dalis	Microsoft Office Autodesk Civil 3D 2019/2020
3.	VN-03(1)	0	Vandentiekio ir nuotekų šalinimo dalis	Microsoft Office Autodesk Civil 3D 2019/2020
4.	EA-04(1)	0	Elektrotechnikos dalis. Apšvietimo tinklai	Microsoft Office Autodesk Civil 3D 2019/2020
5.	PVA-05(1)	0	Procesų valdymo ir automatizacijos dalis	Microsoft Office Autodesk Civil 3D 2019/2020
6.	SO-06(1)	0	Pasirengimo statybai ir statybos darbų organizavimo dalis	Microsoft Office Autodesk Civil 3D 2019/2020
7.	ER-07(1)	0	Elektroninių ryšių dalis	Microsoft Office Autodesk Civil 3D 2019/2020
8.	E1-08(1)	0	Elektrotechnikos dalis. Vidiniai tinklai	Microsoft Office Autodesk Civil 3D 2019/2020
9.	KS-09(1)	0	Statybos skaičiuojamosios kainos nustatymo dalis	Microsoft Office Šamata (Sistela)

PRIDEDAMA

- UAB „InfoEra“ pažyma;
- UAB „Komparsa“ pažyma
- UAB „Sistela“ pažyma

Projekto vadovas
(pareigos)

parašas

Rimvydas Juodka
(vardas, pavardė)

**UAB „Komparsa“**

Reg.VĮ Registrų centras, reg.Nr.077797

Adresas: Ateities g. 33, LT-06325 Vilnius, Lietuvos Respublika, tel. (5)2101620, 2101621, faksas (5)2101622

Įmonės kodas: 122748773, PVM mokėtojo kodas: LT227487716

Bankas: Danske bank AS

A/s Nr.: LT157400049838223810

Banko kodas: 74000

2017.05.02

Dėl UAB „ATAMIS“ turimos programinės įrangos**UAB „ATAMIS“**

Adresas: Žirmūnų g. 139, Vilnius, Lietuvos Respublika, Faks.2031280

Įmonės kodas: 300564438, PVM mokėtojo kodas: LT100002411510

UAB „Komparsa“ patvirtina, kad UAB „ATAMIS“ yra įsigijusi šią programinę įrangą:

- | | |
|--|---------|
| 1. Programa Microsoft Office Home and Business 2010 LT | 6 vnt. |
| 2. Programa MS Office Home and Business 2013 32-bit/x64 | 12 vnt. |
| 3. Programos licencija Microsoft Office Mac Home Business 1PK 2011 | 1 vnt. |
| 4. Programinė įranga Microsoft OFFICE 2016 Home&Business | 22 vnt. |

Pareigos: Direktoriaus pavaduotojas
V., pavardė: Tomas Urbonas
Parašas:



Uždaroji akcinė bendrovė SISTELA, Žalgirio 88, 09303 Vilnius
Tel.:(8-5) 2 75 26 45, Faksas (8-5) 2 75 04 11, info@sistela.lt, www.sistela.lt
Įmonės kodas- 123743633, PVM mok. k.- LT237436314

UAB "ATAMIS"

Respublikos g. 15, LT-35185 Panevėžys

PAŽYMA

dėl Sistela kompiuterinių programų ir duomenų bazių statybos darbų sąmatų skaičiavimams
Informacinis-programinis kompleksas SĄMATA

2017 m. gegužės 2 d. Nr. 17-33

Informacinio programinio komplekso „Sąmata“ rengėjas, autorius ir programų pardavėjas UAB Sistela pagal 2017 m. kovo 23 d sutartį Nr. 9693 pardavė, o UAB „Atamis“ teisėtai įsigijo kompiuterines programas statybos darbų sąmatiniams apskaičiavimams (Informacinis programinis kompleksas „Sąmata“) ir gali be apribojimų jas naudoti savo ūkinėje veikloje.

UAB Sistela programos skirtos statybos kainos apskaičiavimams ir sąmatų dokumentų parengimui pagal Lietuvos Respublikos (LR) aplinkos ministerijos patvirtintą statybos techninį reglamentą STR 1.04.04:2017 „Statinio projektavimas, projekto ekspertizė“ bei rekomendacijas statinių statybos skaičiuojamųjų kainų nustatymui.

Kartu su programine įranga vartotojui yra perduota UAB Sistela parengta duomenų bazė (darbo medžiagų ir mechanizmų sąnaudų normatyvai ir kainynai), kurie yra įregistruoti Juridinių asmenų, fizinių asmenų ir mokslo įstaigų parengtų skaičiuojamųjų kainų rekomendacijų registre (www.spsc.lt), toliau Registras, kaip įmonės (UAB Sistela) rekomendacijos. Šiame Registre yra saugomas kontrolinis rekomendacijų egzempliorius. Registro tvarkytojo funkcijas, aplinkos ministro pavedimu (2006-10-26 įsakymas Nr. D1-492) vykdo VĮ Statybos produkcijos sertifikavimo centras.

UAB Sistela generalinis direktorius



Albinas Vaitkevičius

UAB Atamis

Žirmūnų g. 139, LT-09120 Vilnius

2022-10-18

Nr. 02-289

DĒL UAB Atamis TURIMOS PROGRAMINĖS ĮRANGOS

UAB „InfoEra“ yra oficialus Autodesk Inc. programinės įrangos platintojas. Patvirtiname, kad įmonė UAB Atamis yra įsigijusi šią programinę įrangą:

- 1 vnt. AutoCAD LT 2023 nuoma galioja iki 2023 09 23;
- 2 vnt. AutoCAD Civil 2023 Single nuoma galioja iki 2023 10 18;
- 4 vnt. AEC Collection 2023 Single programinės įrangos rinkinio nuoma galioja iki 2023 10 15;
- 1 vnt. AEC Collection 2023 Single programinės įrangos rinkinio nuoma galioja iki 2023 08 29;
- 2 vnt. AutoCAD Civil 3D 2023 Single nuoma galioja iki 2023 07 26;
- 1 vnt. AEC Collection 2023 Single nuoma galioja iki 2023 07 26;
- 1 vnt. Revit LT Suite 2023 Single nuoma galioja iki 2023 06 11;
- 1 vnt. Revit LT Suite 2023 Single nuoma galioja iki 2023 04 07;
- 1 vnt. AutoCAD Civil 3D 2023 Single nuoma galioja iki 2023 02 20;
- 1 vnt. AutoCAD LT 2023 nuoma galioja iki 2022 11 29;
- 1 vnt. AEC Collection 2023 Single nuoma galioja iki 2023 05 17;
- 7 vnt. AutoCAD LT 2023 Single nuoma galioja iki 2023 06 11;
- 4 vnt. AutoCAD Civil 3D 2023 Single nuoma galioja iki 2023 06 12;
- 1 vnt. AEC Collection 2023 Single nuoma galioja iki 2023 06 12;
- 1 vnt. AutoCAD Revit LT Suite 2023 Single nuoma galioja iki 2022 12 15;
- 1 vnt. AutoCAD Civil 3D 2023 Single nuoma galioja iki 2023 11 24;
- 1 vnt. AutoCAD Civil 3D 2023 Single nuoma galioja iki 2023 10 20;
- 1 vnt. AutoCAD LT 2023 Single nuoma galioja iki 2023 01 27;
- 1 vnt. AutoCAD Civil 3D 2023 Single nuoma galioja iki 2025 10 20;
- 2 vnt. AutoCAD Civil 3D 2023 Single nuoma galioja iki 2023 06 11.

Į Architecture Engineering Construction Collection programinės įrangos rinkinį įeina Revit programa. Ji skirta pastato inžinerinių sistemų, architektūros ir konstrukcijų projektavimui atlikti skaitmeninio informacinio modelio aplinkoje.

Į AEC Collection programinės įrangos rinkinį įeina AutoCAD Civil 3D programinė įranga, su kuria galima projektuoti lauko inžinerinius tinklus.

Architecture Engineering Construction Collection programinės įrangos rinkinį sudaro: Revit, Civil 3D, Infracore, Nawisworks, AutoCAD, AutoCAD Architecture, AutoCAD

Electrical, AutoCAD MAP 3D, AutoCAD MEP, AutoCAD P&ID, AutoCAD Plant 3D, AutoCAD Raster Design, ReCap 360, Vehicle Tracking, 3ds Max, Advance Steel, Robot Professional, Structural Bridge Design.

UAB „Atamis“ turi sprendimus, kurie suteikia galimybę užsakovui, viso projektavimo metu, peržiūrėti trimatį projektuojamo pastato modelį naršyklėje arba nemokama skaitmeninio informacinio modelio peržiūros programa.

Revit programinės įrangos galimybės:

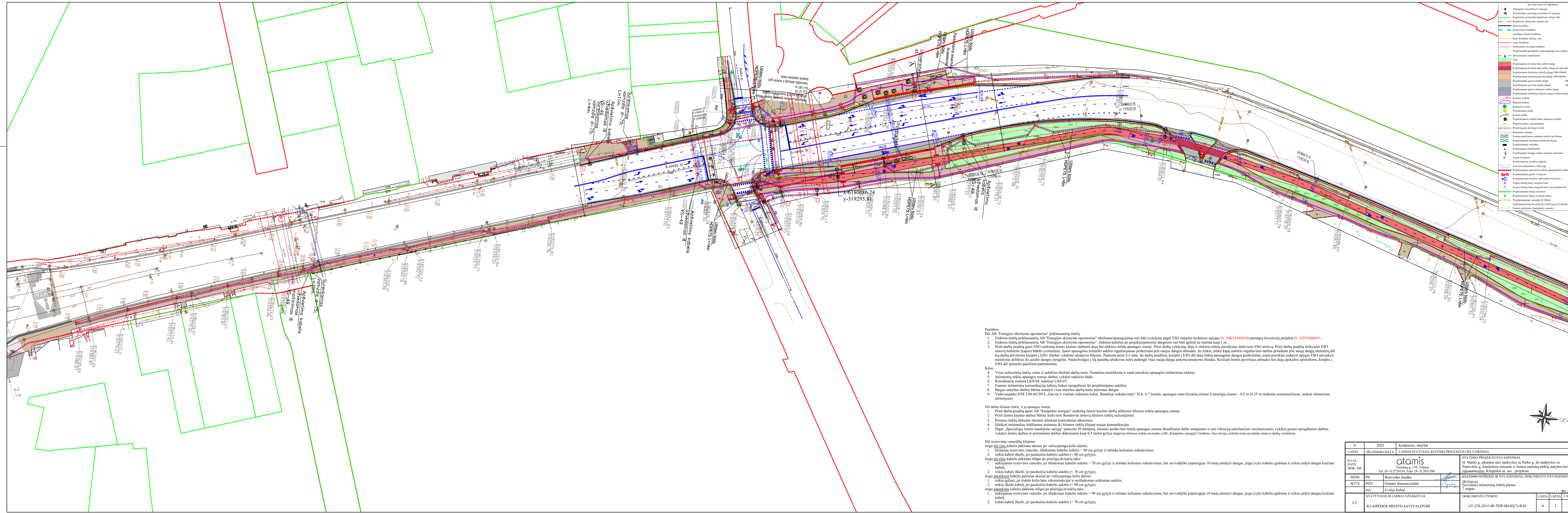
- Autodesk® Revit® programa vykdomas pastato informacinis modeliavimas (BIM) padeda iki minimumo sumažinti klaidų ir susikirtimų atsiradimą;
- Šia BIM programa yra galimybė dirbti visų disciplinų specialistams viename modelyje realiu laiku ir matyti vienas kito progresą bei greičiau komunikuoti priimant projektinius sprendimus;
- Visa grafinė projekto dokumentacija yra laikoma viename Revit® faile, o tai ženkliai palengvina projekto versijų išsaugojimą ir informacijos pasiekiamumą;
- Projektavimas – modeliavimas atliekamas parametrizuotų, informacinių, erdvinių elementų pagalba. Tai tarsi virtualus konstruktorius, pagal realių gaminių virtualias kopijas kuriantis erdvinius pastato ir visų jo elementų modelius. Kiekvienam modelio elementui gali būti priskirta reikiama informacija bei išorinės nuorodos į gamintojo pateiktus duomenis apie produktą;
- Naudojantis BIM programine įranga Autodesk Revit®, realiai montuojamų ar sumontuotų elementų techninę dokumentaciją ir aprašymus galima prisegti prie modelyje esančių virtualių šių elementų kopijų;
- Sudaryta galimybė dirbti su IFC failais, susieti ir eksportuoti savo modelį į IFC formatą, o tai leidžia bendradarbiauti skirtingų projektavimo – modeliavimo platformų vartotojams;
- Su Revit programine įranga galima paruošti įvairaus detalumo modelį, priklausomai nuo projekto rengimo stadijos.

UAB „InfoEra“

Infrastruktūros sprendimų specialistas



Andrius Baranauskas




SUTARTINIAI ŽYMRIMAI

4	Transporto brėžiniai (1 skėči)
5	Dinaminė ir pėsčiųjų šilumos t. skėči
6	Registruoto gaisro rizikos pavojų rėša
7	Registruoto infencinio stausio rėša
8	Kelio bendrinė
9	Įėjimo kelio bendrinė
10	Ausėjimo stotelės bendrinė
11	Kelio bendrinė (iškilus 7m)
12	Vėjo bendrinė
13	Neaktyvios dviračių bendrinė
14	Projekcinė geodezija, skėči apsaugai nuo medžių taku
15	Horizontalesis žemėlapis
16	Vaga
17	Projekcinė dviračių takų asfalto dangų
18	Projekcinė dviračių takų asfalto dangų per nuvažius
19	Projekcinė betoninių stovelių dangų 200x100x30
20	Projekcinė betoninių stovelių dangų 300x100x30
21	Projekcinė gėrynių asfalto dangų
22	Projekcinė nuvažių asfalto dangų
23	Projekcinė gėrynių asfalto dangų
24	Projekcinė betoninių stovelių dangų (palydus stovams)
25	Kantoni medžiui
26	Sėliniai lėtiniai
27	Sėliniai medžiui
28	Pavaldinimo medžiui
29	Esamos medžiui
30	Projekcinės medžių takų apsaugos greičiai
31	Projekcinės medžių apsaugos
32	Projekcinės pėsčiųjų tvora
33	Reklaminis stendas
34	Esamos perkėlimo ausubang stotelės paviljonas
35	Projekcinės stotelės ausubang paviljonas
36	Projekcinės ausubang
37	Projekcinės triukšlės
38	Projekcinės energijos vėdinimo sistemos
39	Esamos triukšlės
40	Projekcinės dviračių apsaugos
41	Nuvažių pakėlimo ir takų lygi
42	Projekcinės apsaugos linijos apsauginimo daktai
43	Projekcinės gatvių brėžiniai
44	Projekcinės kryžinio apšvietimo brėžiniai
45	Esamų šilumos tinklų vengdavimas
46	Esamų šilumos tinklų vengdavimas ir jo kėlimas dkt
47	Projekcinės lėtinės nuvažių
48	Projekcinės lėtinės nuvažių kėlimas
49	Projekcinės vamzdžių d.110mm
50	TIPOKAPAI IR PLANAI SUTARTINIAI ŽYMRIMAI
51	Esamos polimerinis šilumos tinklų vamzdis

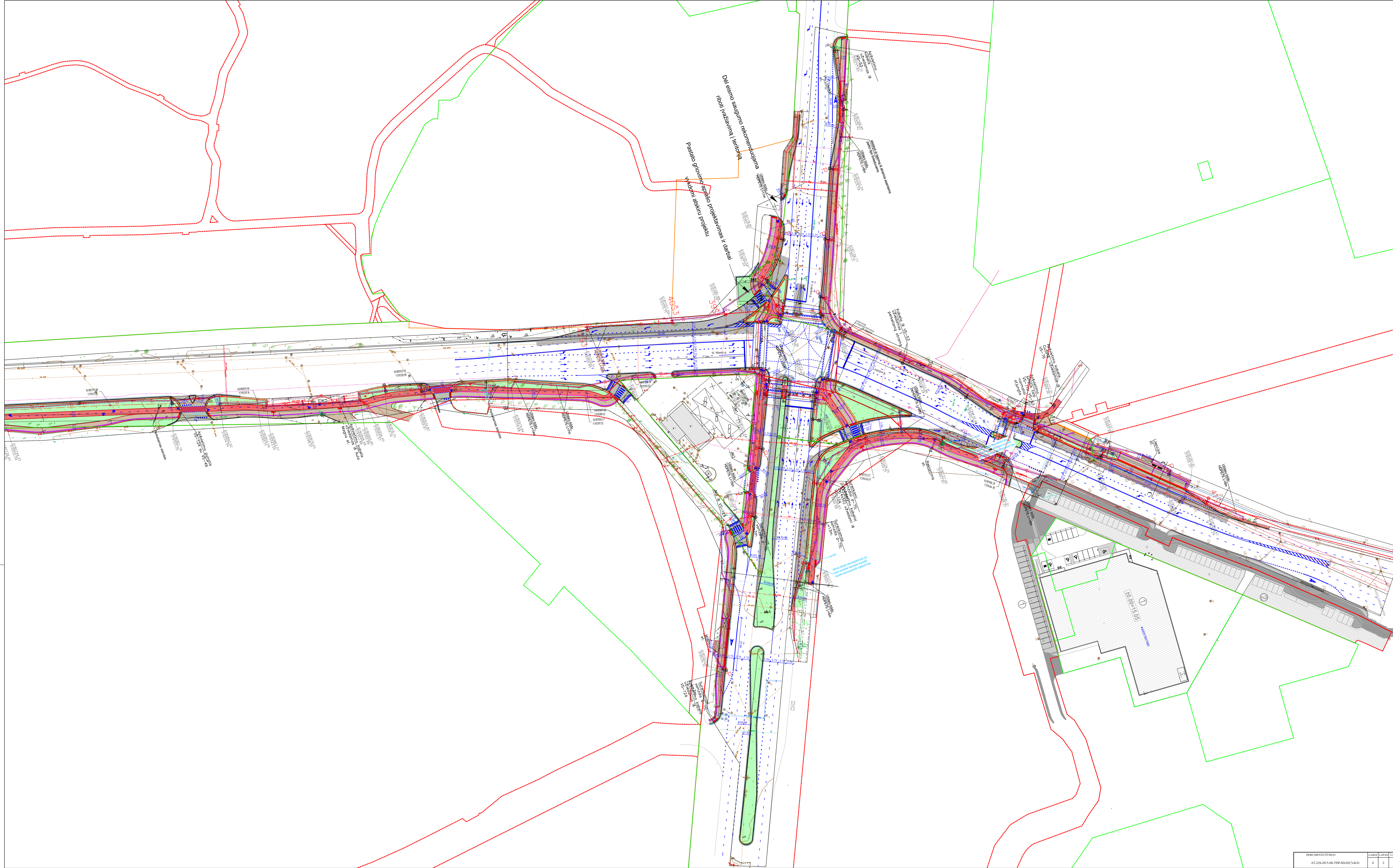
Pastabos:
 Dėl AB "Energijos skirstymo operatorius" priklausančių tinklų:
 1. Elektros tinklų priklausančių AB "Energijos skirstymo operatorius" iškėlimas/apsaugojimas turi būti įvykdytas pagal ESO išduotas technines sąlygas Nr. ISK24-66043ir parengtą investicinį projektą Nr. E2N3466043;
 2. Elektros tinklų priklausančių AB "Energijos skirstymo operatorius" elektros kabeliai po projektuojamomis dangomis turi būti įgilinti ne mažiau kaip 1 m.;
 3. Prieš darbų pradžią gauti ESO sutikimą žemės kasimo darbams dujų bei elektros tinklų apsaugos zonoje. Prieš darbų vykdymą, dujų ir elektros tinklų parodymai išsikviesti ESO atstovų šuliniu (kapos) būklės patikrinimui. Įtaiso apsauginio šulinio aukštis reguliuojamas priekuriu prie naujos dangos alitudės. Jei reikia, atlikti kapų aukščio reguliavimo darbus priekuriu prie naujų dangų atitardžių dėl šių darbų privaloma kreiptis į ESO. Darbus vykdomi užsakovo išlomis. Prasidėjus darbams, kreiptis į ESO dėl dujų tinklų apsauginės dangos patikrinimo, esant poreikiui sukurti sąlygas ESO sutarkytai nustatytus defektus iki asfalto dangos įrengimo. Neatsižvelgus į šias pastabas užsakovas turės padengti visas naujų dangų ardymo/atstatymo išlaidas. Keičiant žemės paviršiaus alitudes ties dujų apskaitos šilumetėmis, kreiptis į ESO dėl spintelės pakėlimo/pažeminimo;
 4. Visus inžinerinių tinklų vietas ir aukščius tikslinti darbų metu. Nustačius neatitiktį ar esant poreikiui apsaugoti inžinerinius tinklus;
 5. Inžinerinių tinklų apsaugos zonoje darbus vykdyti rankiniu būdu;
 6. Koordinacinė sistema LKS-94, aukščiai LAS-07;
 7. Esamos inžinerinių komunikacijų šaliniai tinkamas sureguliuoti iki projektuojamo aukščio;
 8. Baigus statybos darbus būtina atstatyti visas statybos darbų metu pažeistas dangas.
 9. Vadovaujantis STR 2.06.04:2014 „Gatvės ir vietinės reikšmės keliai. Bendrieji reikalavimai“ 30 p. ir 7 lentelė, apsaugos zona dviračių eismui ir pėsčiųjų eismui – 0,5 m (0,25 m (taikoma senamiestuose, tankiai užstatytose teritorijose)

Kitov:
 1. Prieš darbų pradžią gauti AB "Klaipėdos energija" sutikimą žemės kasimo darbų atlikimui šilumos tinklų apsaugos zonoje.
 2. Prieš žemės kasimo darbus būtina išsikviesti Bendrovės atstovą šilumos tinklų nužymėjimui.
 3. Šilumos tinklų alitudės tikrinimas atliekiant kontrolinius akcijas.
 4. Išlaikyti minimalius leidžiamus atstumus iki šilumos tinklų klojant naujas komunikacijas.
 5. Pagal „Specialiąją žemės naudojimo sąlygų“ įstatymo 49 straipsnį, šilumos perdavimo tinklų apsaugos zonos draudžiama dirbti smūginiais ir (ar) vibraciją sukkeliančiais mechanizmais, vykdyti grunto sprogdinimo darbus, vykdyti žemės darbus ar požeminius darbus didesniame kaip 0,3 metro gylyje neguvis šilumos tinklų savininko (AB „Klaipėdos energija“) leidimo, šiuo atveju, neįsikviestus savininko atstovų darbu vertinimui.

Dėl rezervinių vamzdžių klojimo:
 Jeigu alyvinis kabelis paklotas skersai po važiuojamąja kelio dalimi:
 1. klojamas rezervinis vamzdis, išlaikomas kabelio aukštis > 90 cm gylyje ir atitinka keliamus reikalavimus.
 2. reikia kabelį iškeiči, jei pasikeičia kabelio aukštis (< 90 cm gylyje).
 Jeigu alyvinis kabelis paklotas išilgai po pėsčiųjų/dviračių taku:
 1. neklajamas rezervinis vamzdis, jei išlaikomas kabelio aukštis > 70 cm gylyje ir atitinka keliamus reikalavimus, bet savivaldybė įsipareigoja 10 metų atstatyti dangas, jeigu įvyks kabelio gedimas ir reikės ardyti dangas keičiant kabelį.
 2. reikia kabelį iškeiči, jei pasikeičia kabelio aukštis (< 70 cm gylyje);
 Jeigu plastikinis kabelis paklotas skersai po važiuojamąja kelio dalimi:
 1. reikia įgilinti, jei trukdo kelio tako rekonstrukcijai ir neišlaikomas reikiamas aukštis;
 2. reikia iškeiči kabelį, jei pasikeičia kabelio aukštis (< 90 cm gylyje);
 Jeigu plastikinis kabelis paklotas išilgai po pėsčiųjų/dviračių taku:
 1. neklajamas rezervinis vamzdis, jei išlaikomas kabelio aukštis > 90 cm gylyje ir atitinka keliamus reikalavimus, bet savivaldybė įsipareigoja 10 metų atstatyti dangas, jeigu įvyks kabelio gedimas ir reikės ardyti dangas keičiant kabelį.
 2. reikia kabelį iškeiči, jei pasikeičia kabelio aukštis (< 70 cm gylyje).

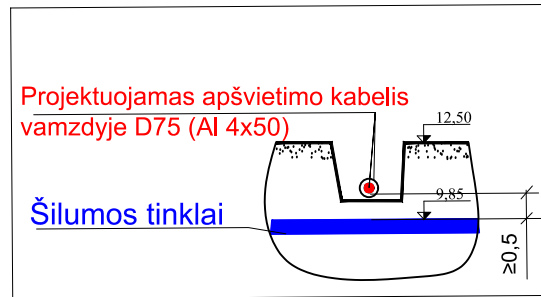


0	2025	Konkursui, statybai	STATINIO PROJEKTO PAVADINIMAS
LAIŠA	IŠLEIDIMO DATA	LAIŠOS STATUSAS, KEITIMO PRIEŽASTIS (JEI TAIKOMA)	H. Manto g. atkarpos nuo sankryžos su Parko g. iki sankryžos su Panevėžio g. kapitalinio remonto ir lietus nuotekų tinklų statybos bei rekonstravimo, Klaipėdos m. sav., projektas
KVAL. PATV. DOK. NR.	 Tel. (8-5) 2728334, Faks. (8-5) 2031280		STATINIO NUMERIS IR PAVADINIMAS, DOKUMENTO PAVADINIMAS
30394	PV	Rimvydas Juška	00-Gatvės
36774	PDV	Gintarė Simonavičiūtė	Suvestintus inžinerinių tinklų planas
	inž.	Evilija Šubė	7 etapas
LT	STATYTOJAS IR (ARBA) UŽSAKOVAS	DOKUMENTO ŽYMUO	MI-500
	KLAIPĖDOS MIESTO SAVIVALDYBĖ	AT-225-2015-00-TDP-SD-02(7)-B-01	LAIŠA LAPAS LAPŲ
			0 1 3

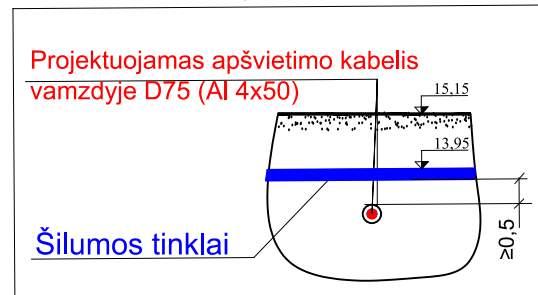


Susikirtimai su šilumos tinklais

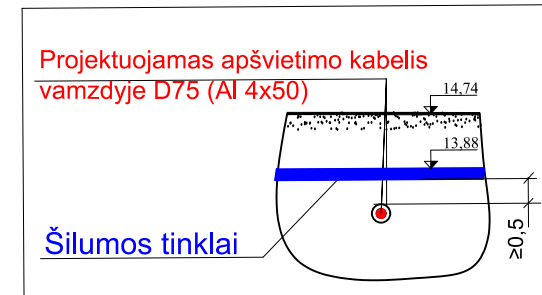
Pjūvis 1-1



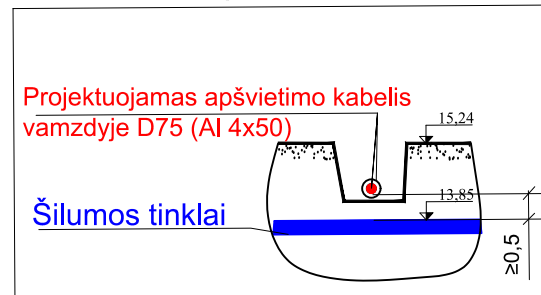
Pjūvis 2-2



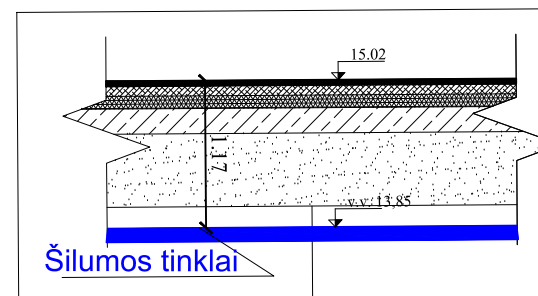
Pjūvis 3-3



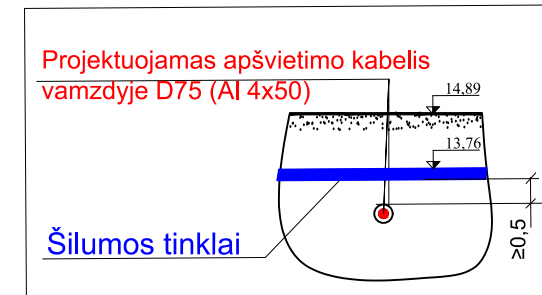
Pjūvis 4-4



Pjūvis 5-5



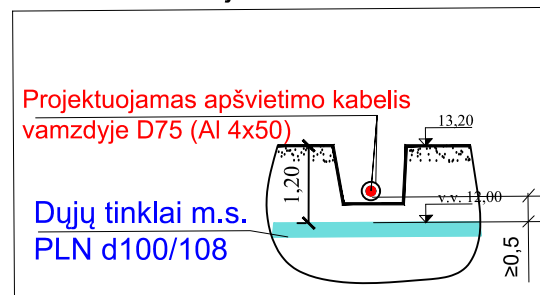
Pjūvis 6-6



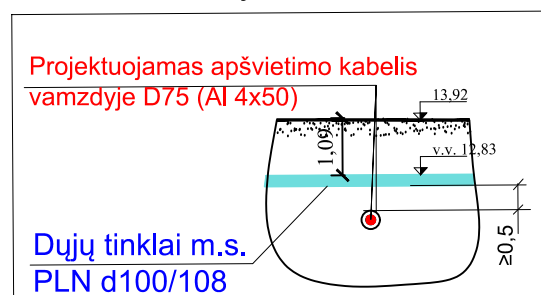
Asfalto viršutinis sluoksnis iš mišinio SMA 11 S	- 0,04
Asfalto apatinis sluoksnis iš mišinio AC 16 AS	- 0,08
Asfalto pagrindo sluoksnis iš mišinio AC 22 PS	- 0,10
Skaldos pagrindo sluoksnis iš nesurištojo mišinio 0/45 (Ev ₂ ≥150 MPa)	- 0,20
Apsauginis šalčiui atsparus sluoksnis (Ev ₂ ≥100 MPa)	- 0,58
Esamas gruntas (Ev ₂ ≥45 MPa)	

Susikirtimai su dujų tinklais

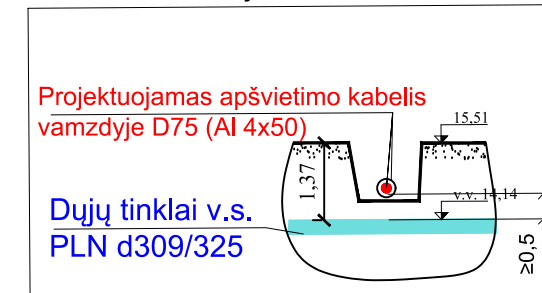
Pjūvis 6-6



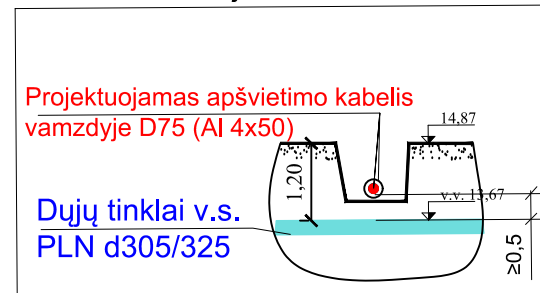
Pjūvis 7-7



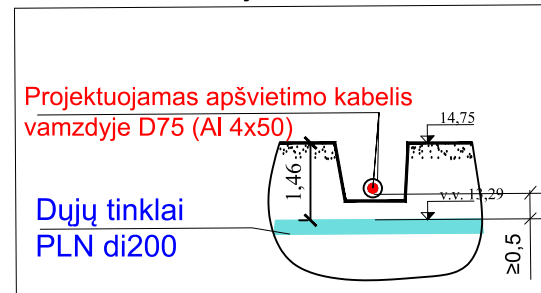
Pjūvis 8-8



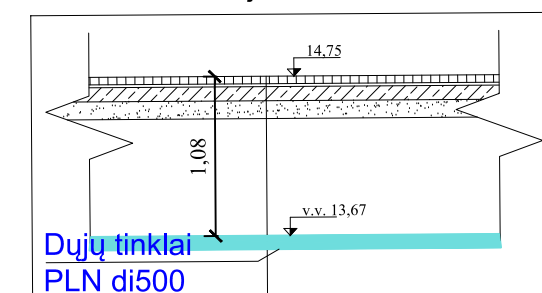
Pjūvis 9-9



Pjūvis 10-10

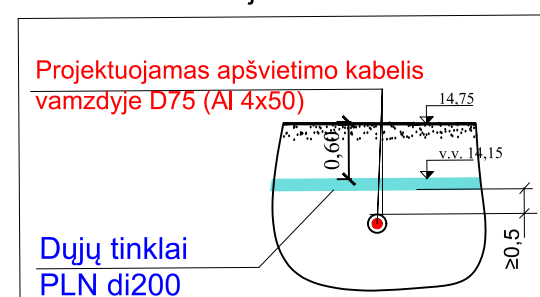


Pjūvis 11-11

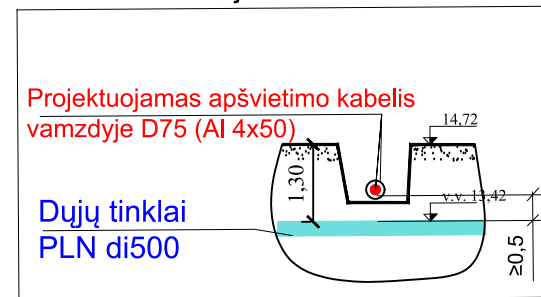


Pilkos spalvos betoninės trinkelės 200x100x80	- 0,08
Išlyginamasis sluoksnis iš skaldos atsilų 0/5	- 0,03
Skaldos pagrindo sluoksnis iš nesurištojo mišinio 0/45 (Ev ₂ ≥100 MPa)	- 0,15
Šalčiui nejautrių medžiagų sluoksnis	- 0,19
Esamas gruntas (Ev ₂ ≥30 MPa)	

Pjūvis 12-12



Pjūvis 13-13



DOKUMENTO ŽYMUO

AT-22S-2015-00-TDP-SD-02(7)-B.01

LAIDA LAPAS LAPŲ

0 3 3

Projekto derinimo suvestinė

Nr.	Sritis	Atsakingas asmuo	Data	Būsena	Pastabos	Failo pavadinimas
1.	Dujos	Antanas Aniulis	2025-07-15	Pritarta	Prieš darbų pradžią gauti ESO sutikimą žemės kasimo darbams dujų bei elektros tinklų apsaugos zonoje. Prieš darbų vykdymą, dujų ir elektros tinklų parodymui išsikviesti ESO atstovą. Dujotiekio altitudes tikslinti vietoje atliekant kontrolinius dujotiekio atkasimus. Žemės kasimo darbus dujotiekio apsaugos zonoje vykdyti tik rankiniu būdu arba imtis kitokių priemonių dujotiekio apsaugojimui nuo pažeidimų. Vykdam darbus, klojant komunikacijas išlaikyti minimalius leidžiamus vertikalius ir horizontalius atstumus iki dujotiekio, apsaugoti juos nuo pažeidimų. Neišlaikant atstumų iki dujotiekio, įrengti papildomas apsaugos priemones arba jį iškelti."	-
2.	Elektra	Darius Stanslovas	2025-07-11	Pritarta	25KR-S-GD-11010, 25KR-GD-10986	-

Registracijos Nr.

P151186

Pasirašymo data

2025-07-15 08:51